



ГУБЕРНАТОР КУРСКОЙ ОБЛАСТИ

ПОСТАНОВЛЕНИЕ

от 03.04.2026 № 114-пг

г. Курск

О расширении охранной зоны памятника природы регионального значения «Колодный лог» и о внесении изменений в постановление Губернатора Курской области от 26.09.2022 № 274-пг

В соответствии с Федеральным законом от 14 марта 1995 года № 33-ФЗ «Об особо охраняемых природных территориях», постановлением Правительства Российской Федерации от 19 февраля 2015 г. № 138 «Об утверждении Правил создания охранных зон отдельных категорий особо охраняемых природных территорий, установления их границ, определения режима охраны и использования земельных участков и водных объектов в границах таких зон», Законом Курской области от 22 ноября 2007 года № 118-ЗКО «О некоторых вопросах в области охраны и использования особо охраняемых природных территорий в Курской области» и в целях предотвращения неблагоприятных антропогенных воздействий на природные комплексы памятника природы регионального значения «Колодный лог» ПОСТАНОВЛЯЮ:

1. Расширить охранную зону памятника природы регионального значения «Колодный лог», объявленного памятником природы регионального значения постановлением Администрации Курской области от 24.12.2020 № 1365-па «О памятнике природы регионального значения «Колодный лог» (в редакции постановления Правительства Курской области от 06.11.2024 № 910-пп), до площади 116,1921 га.

2. Утвердить прилагаемые изменения, которые вносятся в постановление Губернатора Курской области от 26.09.2022 № 274-пг «Об установлении охранной зоны памятника природы регионального значения «Колодный лог».

И.о. Губернатора
Курской области



А.Е. Чепик

УТВЕРЖДЕНЫ
постановлением Губернатора
Курской области
от 03.04.2026 № 114-пг

ИЗМЕНЕНИЯ,
которые вносятся в постановление Губернатора Курской области
от 26.09.2022 № 274-пг «Об установлении охранной зоны памятника
природы регионального значения «Колодный лог»

1. В преамбуле слова «О некоторых вопросах в области организации, охраны и использования особо охраняемых природных территорий в Курской области» заменить словами «О некоторых вопросах в области охраны и использования особо охраняемых природных территорий в Курской области».

2. В Положении об охранной зоне памятника природы регионального значения «Колодный лог», утвержденном указанным постановлением:

1) пункт 1.3 изложить в следующей редакции:

«1.3. Охранная зона памятника природы состоит из двух участков общей площадью 116,1921 га (1-й участок площадью 101,06 га, 2-й участок площадью 15,1321 га).

Общая площадь памятника природы с охранной зоной составляет 750,7291 га (1-й участок с охранной зоной площадью 350,54 га, 2-й участок с охранной зоной площадью 400,1891 га).»;

2) пункт 1.4 изложить в следующей редакции:

«1.4. Охранная зона 1-го участка памятника природы расположена в кадастровых кварталах: 46:11:200614, 46:11:150516, 46:11:150517, 46:11:150518, 46:11:082230; охранная зона 2-го участка памятника природы расположена в границах кадастровых кварталов 46:11:150518, 46:11:082230, 46:11:081901.

В границы охранной зоны 1-го участка памятника природы попадают:

часть земельного участка с кадастровым номером 46:11:200614:4, категория земель: земли сельскохозяйственного назначения, вид разрешенного использования: для ведения крестьянского (фермерского) хозяйства, правообладатель: Бобынцев Иван Леонидович, вид зарегистрированного права: собственность (выписка из ЕГРН от 12.03.2026 № КУВИ-001/2026-32254875);

часть земельного участка с кадастровым номером 46:11:150516:15, категория земель: земли сельскохозяйственного назначения, вид разрешенного использования: для сельскохозяйственного производства, правообладатель: ООО «Грейнрус Агро», вид зарегистрированного права:

собственность (выписка из ЕГРН от 12.03.2026 № КУВИ-001/2026-32275779);

часть земельного участка с кадастровым номером 46:11:150518:19, категория земель: земли сельскохозяйственного назначения, вид разрешенного использования: для ведения сельскохозяйственного производства, правообладатель: ООО «Грейнрус Агро», вид зарегистрированного права: собственность (выписка из ЕГРН от 12.03.2026 № КУВИ-001/2026-32278835);

часть земельного участка с кадастровым номером 46:11:082230:1, категория земель: земли сельскохозяйственного назначения, вид разрешенного использования: для сельскохозяйственного производства, правообладатель: Российская Федерация, вид зарегистрированного права: собственность (выписка из ЕГРН от 12.03.2026 № КУВИ-001/2026-32287808);

земельный участок с кадастровым номером 46:11:200614:19 в составе единого землепользования земельного участка с кадастровым номером 46:11:000000:8, категория земель: земли населенных пунктов, вид разрешенного использования: для размещения и эксплуатации объектов МГ «Прогресс» с 165 по 199 км ОАО «Газпром», обслуживаемого Курским УМГ, правообладатель: Российская Федерация, вид зарегистрированного права: собственность, аренда: ПАО «Газпром» (выписка из ЕГРН от 12.03.2026 № КУВИ-001/2026-32279727);

земельные участки с кадастровыми номерами 46:11:200614:6 и 46:11:200614:7 в составе единого землепользования земельного участка с кадастровым номером 46:11:000000:9, категория земель: земли населенных пунктов, вид разрешенного использования: для размещения и эксплуатации объектов МГ «Елец-Курск-Киев» с 165 по 199 км ОАО «Газпром», обслуживаемого Курским УМГ, правообладатель: Российская Федерация, вид зарегистрированного права: собственность, аренда: ПАО «Газпром» (выписка из ЕГРН от 12.03.2026 № КУВИ-001/2026-32280138);

земельный участок с кадастровым номером 46:11:200614:14 в составе единого землепользования земельного участка с кадастровым номером 46:11:000000:14, категория земель: земли населенных пунктов, вид разрешенного использования: для размещения и эксплуатации объектов МГ «Уренгой-Помары-Ужгород» с 165 по 199 км ОАО «Газпром», обслуживаемого Курским УМГ, правообладатель: Российская Федерация, вид зарегистрированного права: собственность, аренда: ПАО «Газпром» (выписка из ЕГРН от 12.03.2026 № КУВИ-001/2026-32285222);

земельный участок с кадастровым номером 46:11:200614:10 в составе единого землепользования земельного участка с кадастровым номером 46:11:000000:13, категория земель: земли населенных пунктов, вид разрешенного использования: для размещения и эксплуатации объектов МГ «Елец-Курск-Диканька» с 165 по 199 км ОАО «Газпром», обслуживаемого Курским УМГ, правообладатель: Российская Федерация,

вид зарегистрированного права: собственность, аренда: ПАО «Газпром» (выписка из ЕГРН от 12.03.2026 № КУВИ-001/2026-32281171);

земельный участок с кадастровым номером 46:11:200614:27 в составе единого землепользования земельного участка с кадастровым номером 46:11:000000:19, категория земель: земли населенных пунктов, вид разрешенного использования: для нужд энергетики, правообладатель: данные о правообладателе отсутствуют (выписка из ЕГРН от 12.03.2026 № КУВИ-001/2026-32282104);

земельный участок с кадастровым номером 46:11:150517:48 в составе единого землепользования земельного участка с кадастровым номером 46:11:000000:21, категория земель: земли населенных пунктов, вид разрешенного использования: для нужд энергетики, правообладатель: данные о правообладателе отсутствуют, аренда: ПАО «межрегиональная распределительная сетевая компания Центра» (выписка из ЕГРН от 12.03.2026 № КУВИ-001/2026-32284507);

земельный участок с кадастровым номером 46:11:150518:15 в составе единого землепользования земельного участка с кадастровым номером 46:11:000000:23, категория земель: земли сельскохозяйственного назначения, вид разрешенного использования: для сельскохозяйственного производства, правообладатель: Подушкин Юрий Николаевич, вид зарегистрированного права: общая долевая собственность, аренда: крестьянское (фермерское) хозяйство «Родничок» (выписка из ЕГРН от 12.03.2026 № КУВИ-001/2026-32709086);

земельный участок с кадастровым номером 46:11:150517:51 в составе единого землепользования земельного участка с кадастровым номером 46:11:000000:26, категория земель: земли населенных пунктов, вид разрешенного использования: для нужд энергетики, правообладатель: данные о правообладателе отсутствуют, аренда: ПАО «межрегиональная распределительная сетевая компания Центра» (выписка из ЕГРН от 12.03.2026 № КУВИ-001/2026-32287489);

В границы охранной зоны 2-го участка памятника природы попадает часть земельного участка с кадастровым номером 46:11:082230:1, категория земель: земли сельскохозяйственного назначения, вид разрешенного использования: для сельскохозяйственного производства, правообладатель: Российская Федерация, вид зарегистрированного права: собственность (выписка из ЕГРН от 12.03.2026 № КУВИ-001/2026-32279379).».


3. Границы охранной зоны памятника природы регионального значения «Колодный лог», утвержденные указанным постановлением, изложить в следующей редакции:

«УТВЕРЖДЕНЫ
постановлением Губернатора
Курской области
от 26.09.2022 № 274-пг
(в редакции постановления
Губернатора Курской области
от 03.04.2026 № 114-пг)

ГРАНИЦЫ
охранной зоны памятника природы регионального значения
«Колодный лог»



1-й участок



Основной лист



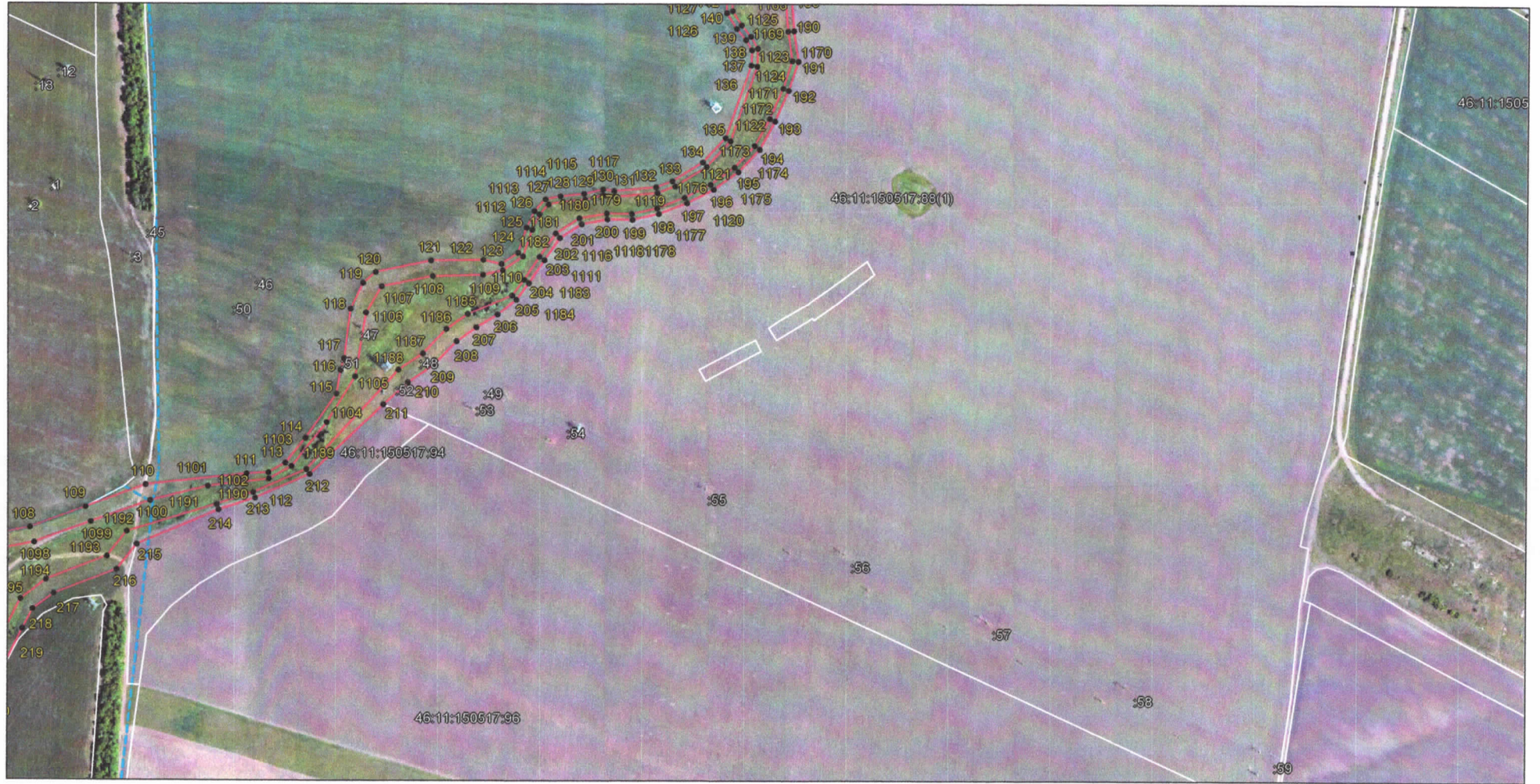
Выносной лист 1



Выносной лист 2



Выносной лист 3



Выносной лист 4




Выносной лист 6



Выносной лист 8



Выносной лист 9




Выносной лист 10



Выносной лист 11




Выносной лист 13



Выносной лист 14


2-й участок



Основной лист



Выносной лист 1



Выносной лист 2

| Сведения о местоположении границ объекта | | | | | |
|---|---------------|------------|---|---|--|
| 1. Система координат <i>МСК-46</i> | | | | | |
| 2. Сведения о характерных точках границ объекта | | | | | |
| Обозначение характерных точек границ | Координаты, м | | Метод определения координат характерной точки | Средняя квадра- тическая погрешность положения характерной точки (M _t), м | Описание обозначения точки на местности (при наличии) |
| | X | Y | | | |
| 1 | 2 | 3 | 4 | 5 | 6 |
| 1-й участок | | | | | |
| 1 | 408106,09 | 1312323,37 | Метод спутниковых геодезических измерений (определений) | 0,10 | — |
| 2 | 408122,89 | 1312329,49 | Аналитический метод | 7,50 | — |
| 3 | 408130,67 | 1312341,68 | Аналитический метод | 7,50 | — |
| 4 | 408141,01 | 1312403,28 | Аналитический метод | 7,50 | — |
| 5 | 408137,76 | 1312447,50 | Аналитический метод | 7,50 | — |
| 6 | 408137,93 | 1312492,22 | Аналитический метод | 7,50 | — |
| 7 | 408128,87 | 1312538,23 | Аналитический метод | 7,50 | — |
| 8 | 408129,60 | 1312578,51 | Аналитический метод | 7,50 | — |
| 9 | 408128,55 | 1312618,77 | Аналитический метод | 7,50 | — |
| 10 | 408123,65 | 1312653,73 | Метод спутниковых геодезических измерений (определений) | 0,10 | — |
| 11 | 408127,68 | 1312692,88 | Метод спутниковых геодезических измерений (определений) | 0,10 | — |
| 12 | 408156,82 | 1312776,96 | Аналитический метод | 7,50 | — |
| 13 | 408134,87 | 1312877,43 | Метод спутниковых геодезических измерений (определений) | 0,10 | — |
| 14 | 408128,10 | 1312907,91 | Метод спутниковых геодезических измерений (определений) | 0,10 | — |
| 15 | 408106,94 | 1312947,69 | Метод спутниковых геодезических измерений (определений) | 0,10 | — |
| 16 | 408079,85 | 1312981,13 | Метод спутниковых геодезических измерений (определений) | 0,10 | — |
| 17 | 408063,55 | 1313023,46 | Метод спутниковых геодезических измерений (определений) | 0,10 | — |
| 18 | 408061,22 | 1313066,42 | Метод спутниковых геодезических измерений (определений) | 0,10 | — |
| 19 | 408067,15 | 1313119,33 | Метод спутниковых геодезических измерений (определений) | 0,10 | — |
| 20 | 408066,30 | 1313147,69 | Метод спутниковых геодезических измерений (определений) | 0,10 | — |
| 21 | 408046,62 | 1313198,69 | Метод спутниковых геодезических измерений (определений) | 0,10 | — |
| 22 | 408035,19 | 1313263,88 | Метод спутниковых геодезических измерений (определений) | 0,10 | — |
| 23 | 408021,01 | 1313338,58 | Метод спутниковых геодезических измерений (определений) | 0,10 | — |
| 24 | 407997,52 | 1313406,94 | Метод спутниковых геодезических измерений (определений) | 0,10 | — |
| 25 | 407963,87 | 1313493,29 | Метод спутниковых геодезических измерений (определений) | 0,10 | — |
| 26 | 407910,09 | 1313682,09 | Аналитический метод | 7,50 | — |
| 27 | 407933,19 | 1313692,55 | Аналитический метод | 7,50 | — |

| 1 | 2 | 3 | 4 | 5 | 6 |
|----|-----------|------------|---|------|---|
| 28 | 407962,25 | 1313705,07 | Аналитический метод | 7,50 | — |
| 29 | 408040,26 | 1313748,40 | Аналитический метод | 7,50 | — |
| 30 | 408071,79 | 1313772,96 | Аналитический метод | 7,50 | — |
| 31 | 408104,27 | 1313801,60 | Аналитический метод | 7,50 | — |
| 32 | 408132,30 | 1313830,50 | Аналитический метод | 7,50 | — |
| 33 | 408202,06 | 1313906,37 | Метод спутниковых геодезических измерений (определений) | 0,10 | — |
| 34 | 408221,21 | 1313907,59 | Метод спутниковых геодезических измерений (определений) | 0,10 | — |
| 35 | 408234,02 | 1313899,53 | Метод спутниковых геодезических измерений (определений) | 0,10 | — |
| 36 | 408256,74 | 1313790,41 | Аналитический метод | 7,50 | — |
| 37 | 408277,13 | 1313770,13 | Аналитический метод | 7,50 | — |
| 38 | 408298,05 | 1313787,33 | Аналитический метод | 7,50 | — |
| 39 | 408303,24 | 1313814,15 | Аналитический метод | 7,50 | — |
| 40 | 408298,03 | 1313837,79 | Аналитический метод | 7,50 | — |
| 41 | 408287,81 | 1313897,00 | Аналитический метод | 7,50 | — |
| 42 | 408243,15 | 1314040,85 | Аналитический метод | 7,50 | — |
| 43 | 408233,63 | 1314073,55 | Аналитический метод | 7,50 | — |
| 44 | 408233,29 | 1314100,94 | Аналитический метод | 7,50 | — |
| 45 | 408258,55 | 1314116,00 | Аналитический метод | 7,50 | — |
| 46 | 408289,69 | 1314124,67 | Аналитический метод | 7,50 | — |
| 47 | 408359,83 | 1314148,00 | Аналитический метод | 7,50 | — |
| 48 | 408383,94 | 1314152,40 | Аналитический метод | 7,50 | — |
| 49 | 408395,53 | 1314146,14 | Аналитический метод | 7,50 | — |
| 50 | 408412,08 | 1314126,86 | Аналитический метод | 7,50 | — |
| 51 | 408424,17 | 1314103,69 | Аналитический метод | 7,50 | — |
| 52 | 408437,75 | 1314092,27 | Аналитический метод | 7,50 | — |
| 53 | 408466,16 | 1314095,34 | Аналитический метод | 7,50 | — |
| 54 | 408484,25 | 1314099,80 | Аналитический метод | 7,50 | — |
| 55 | 408495,80 | 1314106,68 | Аналитический метод | 7,50 | — |
| 56 | 408500,00 | 1314122,39 | Аналитический метод | 7,50 | — |
| 57 | 408498,36 | 1314160,09 | Аналитический метод | 7,50 | — |
| 58 | 408477,04 | 1314193,00 | Аналитический метод | 7,50 | — |
| 59 | 408448,55 | 1314241,99 | Аналитический метод | 7,50 | — |
| 60 | 408440,56 | 1314284,10 | Аналитический метод | 7,50 | — |
| 61 | 408440,62 | 1314324,33 | Аналитический метод | 7,50 | — |
| 62 | 408446,15 | 1314342,22 | Аналитический метод | 7,50 | — |
| 63 | 408455,57 | 1314358,37 | Аналитический метод | 7,50 | — |
| 64 | 408471,98 | 1314367,77 | Аналитический метод | 7,50 | — |
| 65 | 408561,98 | 1314385,62 | Аналитический метод | 7,50 | — |
| 66 | 408655,66 | 1314404,00 | Аналитический метод | 7,50 | — |
| 67 | 408680,64 | 1314413,05 | Аналитический метод | 7,50 | — |
| 68 | 408701,32 | 1314428,51 | Аналитический метод | 7,50 | — |
| 69 | 408736,02 | 1314467,36 | Аналитический метод | 7,50 | — |
| 70 | 408755,98 | 1314506,67 | Аналитический метод | 7,50 | — |
| 71 | 408781,65 | 1314544,57 | Аналитический метод | 7,50 | — |
| 72 | 408814,65 | 1314571,01 | Аналитический метод | 7,50 | — |
| 73 | 408871,69 | 1314600,73 | Аналитический метод | 7,50 | — |
| 74 | 408891,74 | 1314603,61 | Аналитический метод | 7,50 | — |

| 1 | 2 | 3 | 4 | 5 | 6 |
|-----|-----------|------------|---|------|---|
| 75 | 408911,31 | 1314592,39 | Аналитический метод | 7,50 | — |
| 76 | 408925,43 | 1314578,19 | Аналитический метод | 7,50 | — |
| 77 | 408967,75 | 1314500,01 | Аналитический метод | 7,50 | — |
| 78 | 408992,33 | 1314440,37 | Аналитический метод | 7,50 | — |
| 79 | 409007,95 | 1314427,50 | Аналитический метод | 7,50 | — |
| 80 | 409033,89 | 1314422,90 | Аналитический метод | 7,50 | — |
| 81 | 409062,50 | 1314414,23 | Аналитический метод | 7,50 | — |
| 82 | 409085,34 | 1314388,72 | Метод спутниковых геодезических измерений (определений) | 0,10 | — |
| 83 | 409133,17 | 1314289,25 | Метод спутниковых геодезических измерений (определений) | 0,10 | — |
| 84 | 409132,32 | 1314264,70 | Метод спутниковых геодезических измерений (определений) | 0,10 | — |
| 85 | 409118,77 | 1314240,78 | Метод спутниковых геодезических измерений (определений) | 0,10 | — |
| 86 | 409117,08 | 1314220,04 | Метод спутниковых геодезических измерений (определений) | 0,10 | — |
| 87 | 409131,47 | 1314199,73 | Метод спутниковых геодезических измерений (определений) | 0,10 | — |
| 88 | 409189,67 | 1314160,15 | Метод спутниковых геодезических измерений (определений) | 0,10 | — |
| 89 | 409277,71 | 1313941,11 | Метод спутниковых геодезических измерений (определений) | 0,10 | — |
| 90 | 409286,39 | 1313915,92 | Метод спутниковых геодезических измерений (определений) | 0,10 | — |
| 91 | 409312,85 | 1313884,18 | Метод спутниковых геодезических измерений (определений) | 0,10 | — |
| 92 | 409319,45 | 1313912,23 | Аналитический метод | 2,50 | — |
| 93 | 409326,56 | 1313947,36 | Аналитический метод | 2,50 | — |
| 94 | 409333,21 | 1314011,71 | Аналитический метод | 2,50 | — |
| 95 | 409329,13 | 1314033,66 | Аналитический метод | 2,50 | — |
| 96 | 409320,64 | 1314056,98 | Аналитический метод | 2,50 | — |
| 97 | 409308,84 | 1314075,99 | Аналитический метод | 2,50 | — |
| 98 | 409285,66 | 1314126,67 | Аналитический метод | 2,50 | — |
| 99 | 409273,63 | 1314169,46 | Аналитический метод | 2,50 | — |
| 100 | 409254,91 | 1314225,85 | Аналитический метод | 2,50 | — |
| 101 | 409234,65 | 1314275,48 | Аналитический метод | 2,50 | — |
| 102 | 409187,48 | 1314322,13 | Аналитический метод | 2,50 | — |
| 103 | 409160,10 | 1314373,24 | Аналитический метод | 2,50 | — |
| 104 | 409146,07 | 1314419,57 | Аналитический метод | 2,50 | — |
| 105 | 409093,60 | 1314535,42 | Аналитический метод | 2,50 | — |
| 106 | 409053,16 | 1314711,42 | Аналитический метод | 2,50 | — |
| 107 | 409051,22 | 1314768,44 | Аналитический метод | 2,50 | — |
| 108 | 409061,11 | 1314817,65 | Аналитический метод | 2,50 | — |
| 109 | 409086,97 | 1314888,23 | Аналитический метод | 2,50 | — |
| 110 | 409115,48 | 1314964,56 | Аналитический метод | 2,50 | — |
| 111 | 409130,02 | 1315093,11 | Аналитический метод | 2,50 | — |
| 112 | 409131,22 | 1315121,62 | Аналитический метод | 2,50 | — |
| 113 | 409143,71 | 1315143,39 | Аналитический метод | 2,50 | — |
| 114 | 409175,48 | 1315169,08 | Аналитический метод | 2,50 | — |
| 115 | 409231,92 | 1315208,13 | Аналитический метод | 2,50 | — |

| 1 | 2 | 3 | 4 | 5 | 6 |
|-----|-----------|------------|---------------------|------|---|
| 116 | 409261,86 | 1315213,40 | Аналитический метод | 2,50 | — |
| 117 | 409276,87 | 1315218,25 | Аналитический метод | 2,50 | — |
| 118 | 409340,22 | 1315226,19 | Аналитический метод | 2,50 | — |
| 119 | 409372,98 | 1315241,95 | Аналитический метод | 2,50 | — |
| 120 | 409387,13 | 1315257,86 | Аналитический метод | 2,50 | — |
| 121 | 409401,64 | 1315328,73 | Аналитический метод | 2,50 | — |
| 122 | 409402,66 | 1315395,38 | Аналитический метод | 2,50 | — |
| 123 | 409397,27 | 1315418,66 | Аналитический метод | 2,50 | — |
| 124 | 409411,58 | 1315439,69 | Аналитический метод | 2,50 | — |
| 125 | 409443,36 | 1315450,60 | Аналитический метод | 2,50 | — |
| 126 | 409464,81 | 1315460,44 | Аналитический метод | 2,50 | — |
| 127 | 409479,97 | 1315474,49 | Аналитический метод | 2,50 | — |
| 128 | 409483,78 | 1315493,47 | Аналитический метод | 2,50 | — |
| 129 | 409487,04 | 1315523,63 | Аналитический метод | 2,50 | — |
| 130 | 409492,73 | 1315547,76 | Аналитический метод | 2,50 | — |
| 131 | 409490,48 | 1315562,22 | Аналитический метод | 2,50 | — |
| 132 | 409495,33 | 1315615,48 | Аналитический метод | 2,50 | — |
| 133 | 409503,10 | 1315636,17 | Аналитический метод | 2,50 | — |
| 134 | 409527,12 | 1315674,67 | Аналитический метод | 2,50 | — |
| 135 | 409557,78 | 1315703,73 | Аналитический метод | 2,50 | — |
| 136 | 409650,09 | 1315736,53 | Аналитический метод | 2,50 | — |
| 137 | 409669,52 | 1315737,28 | Аналитический метод | 2,50 | — |
| 138 | 409682,42 | 1315729,79 | Аналитический метод | 2,50 | — |
| 139 | 409696,52 | 1315718,15 | Аналитический метод | 2,50 | — |
| 140 | 409716,64 | 1315705,47 | Аналитический метод | 2,50 | — |
| 141 | 409731,24 | 1315704,62 | Аналитический метод | 2,50 | — |
| 142 | 409736,28 | 1315701,69 | Аналитический метод | 2,50 | — |
| 143 | 409743,90 | 1315701,89 | Аналитический метод | 2,50 | — |
| 144 | 409751,05 | 1315711,62 | Аналитический метод | 2,50 | — |
| 145 | 409768,47 | 1315727,55 | Аналитический метод | 2,50 | — |
| 146 | 409785,07 | 1315751,42 | Аналитический метод | 2,50 | — |
| 147 | 409796,30 | 1315758,23 | Аналитический метод | 2,50 | — |
| 148 | 409832,56 | 1315760,86 | Аналитический метод | 2,50 | — |
| 149 | 409854,66 | 1315752,92 | Аналитический метод | 2,50 | — |
| 150 | 409895,09 | 1315700,26 | Аналитический метод | 2,50 | — |
| 151 | 409905,10 | 1315671,87 | Аналитический метод | 2,50 | — |
| 152 | 409903,94 | 1315627,31 | Аналитический метод | 2,50 | — |
| 153 | 409905,87 | 1315622,03 | Аналитический метод | 2,50 | — |
| 154 | 409926,64 | 1315610,30 | Аналитический метод | 2,50 | — |
| 155 | 409950,17 | 1315611,85 | Аналитический метод | 2,50 | — |
| 156 | 409997,30 | 1315618,76 | Аналитический метод | 2,50 | — |
| 157 | 410017,77 | 1315627,34 | Аналитический метод | 2,50 | — |
| 158 | 410056,45 | 1315622,32 | Аналитический метод | 2,50 | — |
| 159 | 410077,79 | 1315619,03 | Аналитический метод | 2,50 | — |
| 160 | 410101,05 | 1315591,82 | Аналитический метод | 2,50 | — |
| 161 | 410136,64 | 1315553,84 | Аналитический метод | 2,50 | — |
| 162 | 410146,72 | 1315541,62 | Аналитический метод | 2,50 | — |
| 163 | 410161,41 | 1315535,06 | Аналитический метод | 2,50 | — |
| 164 | 410178,95 | 1315538,61 | Аналитический метод | 2,50 | — |

| 1 | 2 | 3 | 4 | 5 | 6 |
|-----|-----------|------------|---------------------|------|---|
| 165 | 410197,14 | 1315562,45 | Аналитический метод | 2,50 | — |
| 166 | 410213,81 | 1315571,72 | Аналитический метод | 2,50 | — |
| 167 | 410237,97 | 1315572,63 | Аналитический метод | 2,50 | — |
| 168 | 410251,11 | 1315560,63 | Аналитический метод | 2,50 | — |
| 169 | 410268,22 | 1315550,52 | Аналитический метод | 2,50 | — |
| 170 | 410288,96 | 1315528,58 | Аналитический метод | 2,50 | — |
| 171 | 410269,71 | 1315607,66 | Аналитический метод | 2,50 | — |
| 172 | 410267,86 | 1315607,69 | Аналитический метод | 2,50 | — |
| 173 | 410242,58 | 1315614,94 | Аналитический метод | 2,50 | — |
| 174 | 410208,82 | 1315624,43 | Аналитический метод | 2,50 | — |
| 175 | 410170,45 | 1315630,86 | Аналитический метод | 2,50 | — |
| 176 | 410135,22 | 1315637,92 | Аналитический метод | 2,50 | — |
| 177 | 410097,92 | 1315643,53 | Аналитический метод | 2,50 | — |
| 178 | 410061,08 | 1315648,63 | Аналитический метод | 2,50 | — |
| 179 | 410024,38 | 1315653,14 | Аналитический метод | 2,50 | — |
| 180 | 409989,28 | 1315656,02 | Аналитический метод | 2,50 | — |
| 181 | 409957,20 | 1315663,71 | Аналитический метод | 2,50 | — |
| 182 | 409932,28 | 1315685,65 | Аналитический метод | 2,50 | — |
| 183 | 409911,16 | 1315715,23 | Аналитический метод | 2,50 | — |
| 184 | 409889,89 | 1315745,52 | Аналитический метод | 2,50 | — |
| 185 | 409868,96 | 1315771,65 | Аналитический метод | 2,50 | — |
| 186 | 409837,31 | 1315786,70 | Аналитический метод | 2,50 | — |
| 187 | 409799,81 | 1315791,56 | Аналитический метод | 2,50 | — |
| 188 | 409763,51 | 1315789,23 | Аналитический метод | 2,50 | — |
| 189 | 409731,19 | 1315787,70 | Аналитический метод | 2,50 | — |
| 190 | 409693,95 | 1315790,80 | Аналитический метод | 2,50 | — |
| 191 | 409655,34 | 1315796,25 | Аналитический метод | 2,50 | — |
| 192 | 409617,99 | 1315783,94 | Аналитический метод | 2,50 | — |
| 193 | 409578,92 | 1315766,70 | Аналитический метод | 2,50 | — |
| 194 | 409543,46 | 1315747,14 | Аналитический метод | 2,50 | — |
| 195 | 409514,90 | 1315720,23 | Аналитический метод | 2,50 | — |
| 196 | 409492,55 | 1315688,73 | Аналитический метод | 2,50 | — |
| 197 | 409475,03 | 1315654,49 | Аналитический метод | 2,50 | — |
| 198 | 409461,12 | 1315618,88 | Аналитический метод | 2,50 | — |
| 199 | 409453,80 | 1315585,29 | Аналитический метод | 2,50 | — |
| 200 | 409453,93 | 1315553,13 | Аналитический метод | 2,50 | — |
| 201 | 409448,27 | 1315520,37 | Аналитический метод | 2,50 | — |
| 202 | 409430,63 | 1315492,93 | Аналитический метод | 2,50 | — |
| 203 | 409402,11 | 1315473,01 | Аналитический метод | 2,50 | — |
| 204 | 409372,98 | 1315453,56 | Аналитический метод | 2,50 | — |
| 205 | 409351,85 | 1315437,54 | Аналитический метод | 2,50 | — |
| 206 | 409332,60 | 1315413,47 | Аналитический метод | 2,50 | — |
| 207 | 409316,59 | 1315386,36 | Аналитический метод | 2,50 | — |
| 208 | 409299,02 | 1315361,24 | Аналитический метод | 2,50 | — |
| 209 | 409267,80 | 1315331,52 | Аналитический метод | 2,50 | — |
| 210 | 409246,62 | 1315299,51 | Аналитический метод | 2,50 | — |
| 211 | 409218,56 | 1315267,70 | Аналитический метод | 2,50 | — |
| 212 | 409129,32 | 1315174,25 | Аналитический метод | 2,50 | — |
| 213 | 409099,02 | 1315104,35 | Аналитический метод | 2,50 | — |

| 1 | 2 | 3 | 4 | 5 | 6 |
|-----|-----------|------------|---|------|---|
| 214 | 409083,72 | 1315057,55 | Аналитический метод | 2,50 | — |
| 215 | 409039,62 | 1314953,45 | Аналитический метод | 2,50 | — |
| 216 | 409007,66 | 1314927,75 | Метод спутниковых геодезических измерений (определений) | 0,10 | — |
| 217 | 408976,98 | 1314847,97 | Метод спутниковых геодезических измерений (определений) | 0,10 | — |
| 218 | 408956,66 | 1314821,30 | Метод спутниковых геодезических измерений (определений) | 0,10 | — |
| 219 | 408932,00 | 1314808,27 | Метод спутниковых геодезических измерений (определений) | 0,10 | — |
| 220 | 408835,24 | 1314761,04 | Аналитический метод | 2,50 | — |
| 221 | 408791,03 | 1314730,12 | Аналитический метод | 2,50 | — |
| 222 | 408716,36 | 1314665,41 | Аналитический метод | 2,50 | — |
| 223 | 408633,28 | 1314611,05 | Аналитический метод | 2,50 | — |
| 224 | 408520,13 | 1314530,14 | Аналитический метод | 2,50 | — |
| 225 | 408477,37 | 1314512,37 | Аналитический метод | 2,50 | — |
| 226 | 408328,03 | 1314484,74 | Аналитический метод | 2,50 | — |
| 227 | 408209,62 | 1314450,54 | Аналитический метод | 2,50 | — |
| 228 | 408170,15 | 1314458,43 | Аналитический метод | 2,50 | — |
| 229 | 408125,41 | 1314490,67 | Аналитический метод | 2,50 | — |
| 230 | 408073,23 | 1314503,13 | Аналитический метод | 2,50 | — |
| 231 | 408052,33 | 1314494,11 | Метод спутниковых геодезических измерений (определений) | 0,10 | — |
| 232 | 408100,04 | 1314409,97 | Метод спутниковых геодезических измерений (определений) | 0,10 | — |
| 233 | 408102,49 | 1314373,06 | Метод спутниковых геодезических измерений (определений) | 0,10 | — |
| 234 | 408119,63 | 1314337,08 | Метод спутниковых геодезических измерений (определений) | 0,10 | — |
| 235 | 408113,28 | 1314319,72 | Метод спутниковых геодезических измерений (определений) | 0,10 | — |
| 236 | 408079,85 | 1314299,41 | Метод спутниковых геодезических измерений (определений) | 0,10 | — |
| 237 | 407893,67 | 1314137,52 | Аналитический метод | 0,10 | — |
| 238 | 407828,92 | 1314085,80 | Аналитический метод | 0,10 | — |
| 239 | 407795,24 | 1314059,55 | Аналитический метод | 0,10 | — |
| 240 | 407728,76 | 1314005,35 | Аналитический метод | 2,50 | — |
| 241 | 407691,93 | 1314038,20 | Аналитический метод | 2,50 | — |
| 242 | 407624,23 | 1314082,01 | Аналитический метод | 2,50 | — |
| 243 | 407561,51 | 1314123,82 | Аналитический метод | 2,50 | — |
| 244 | 407515,71 | 1314169,62 | Аналитический метод | 2,50 | — |
| 245 | 407486,34 | 1314207,50 | Метод спутниковых геодезических измерений (определений) | 0,10 | — |
| 246 | 407474,77 | 1314174,12 | Метод спутниковых геодезических измерений (определений) | 0,10 | — |
| 247 | 407442,82 | 1314145,97 | Метод спутниковых геодезических измерений (определений) | 0,10 | — |
| 248 | 407324,51 | 1314159,73 | Метод спутниковых геодезических измерений (определений) | 0,10 | — |
| 249 | 407282,75 | 1314182,56 | Аналитический метод | 2,50 | — |
| 250 | 407112,51 | 1314209,44 | Аналитический метод | 2,50 | — |

| 1 | 2 | 3 | 4 | 5 | 6 |
|-----|-----------|------------|---|------|---|
| 251 | 407109,70 | 1314188,51 | Метод спутниковых геодезических измерений (определений) | 0,10 | — |
| 252 | 407129,17 | 1314152,74 | Метод спутниковых геодезических измерений (определений) | 0,10 | — |
| 253 | 407162,29 | 1314124,82 | Аналитический метод | 2,50 | — |
| 254 | 407402,82 | 1314036,13 | Метод спутниковых геодезических измерений (определений) | 0,10 | — |
| 255 | 407482,82 | 1313999,94 | Метод спутниковых геодезических измерений (определений) | 0,10 | — |
| 256 | 407526,07 | 1313970,14 | Метод спутниковых геодезических измерений (определений) | 0,10 | — |
| 257 | 407577,94 | 1313934,40 | Метод спутниковых геодезических измерений (определений) | 0,10 | — |
| 258 | 407592,19 | 1313917,24 | Метод спутниковых геодезических измерений (определений) | 0,10 | — |
| 259 | 407590,33 | 1313894,97 | Метод спутниковых геодезических измерений (определений) | 0,10 | — |
| 260 | 407534,46 | 1313851,59 | Метод спутниковых геодезических измерений (определений) | 0,10 | — |
| 261 | 407466,73 | 1313813,07 | Метод спутниковых геодезических измерений (определений) | 0,10 | — |
| 262 | 407341,02 | 1313763,55 | Метод спутниковых геодезических измерений (определений) | 0,10 | — |
| 263 | 407264,83 | 1313751,48 | Аналитический метод | 2,50 | — |
| 264 | 407152,33 | 1313756,46 | Аналитический метод | 2,50 | — |
| 265 | 406987,07 | 1313745,51 | Аналитический метод | 2,50 | — |
| 266 | 406706,21 | 1313769,31 | Аналитический метод | 2,50 | — |
| 267 | 406679,86 | 1313780,05 | Метод спутниковых геодезических измерений (определений) | 0,10 | — |
| 268 | 406654,04 | 1313773,28 | Метод спутниковых геодезических измерений (определений) | 0,10 | — |
| 269 | 406629,43 | 1313757,45 | Метод спутниковых геодезических измерений (определений) | 0,10 | — |
| 270 | 406583,06 | 1313733,22 | Метод спутниковых геодезических измерений (определений) | 0,10 | — |
| 271 | 406536,31 | 1313714,48 | Метод спутниковых геодезических измерений (определений) | 0,10 | — |
| 272 | 406441,73 | 1313687,67 | Метод спутниковых геодезических измерений (определений) | 0,10 | — |
| 273 | 406407,70 | 1313677,83 | Метод спутниковых геодезических измерений (определений) | 0,10 | — |
| 274 | 406383,99 | 1313679,10 | Метод спутниковых геодезических измерений (определений) | 0,10 | — |
| 275 | 406362,83 | 1313695,40 | Метод спутниковых геодезических измерений (определений) | 0,10 | — |
| 276 | 406215,74 | 1313873,39 | Метод спутниковых геодезических измерений (определений) | 0,10 | — |
| 277 | 406042,20 | 1314067,46 | Метод спутниковых геодезических измерений (определений) | 0,10 | — |
| 278 | 406016,59 | 1314082,90 | Метод спутниковых геодезических измерений (определений) | 0,10 | — |
| 279 | 405985,93 | 1314092,64 | Метод спутниковых геодезических измерений (определений) | 0,10 | — |

| 1 | 2 | 3 | 4 | 5 | 6 |
|-----|-----------|------------|---|------|---|
| 280 | 405956,57 | 1314112,14 | Метод спутниковых геодезических измерений (определений) | 0,10 | — |
| 281 | 405913,73 | 1314147,41 | Метод спутниковых геодезических измерений (определений) | 0,10 | — |
| 282 | 405859,56 | 1314184,28 | Метод спутниковых геодезических измерений (определений) | 0,10 | — |
| 283 | 405835,01 | 1314195,28 | Метод спутниковых геодезических измерений (определений) | 0,10 | — |
| 284 | 405808,02 | 1314189,84 | Метод спутниковых геодезических измерений (определений) | 0,10 | — |
| 285 | 405785,92 | 1314159,65 | Аналитический метод | 2,50 | — |
| 286 | 405759,88 | 1314125,02 | Метод спутниковых геодезических измерений (определений) | 0,10 | — |
| 287 | 405805,80 | 1314092,01 | Метод спутниковых геодезических измерений (определений) | 0,10 | — |
| 288 | 405826,01 | 1314065,45 | Метод спутниковых геодезических измерений (определений) | 0,10 | — |
| 289 | 405833,74 | 1314050,42 | Метод спутниковых геодезических измерений (определений) | 0,10 | — |
| 290 | 405832,88 | 1314027,49 | Метод спутниковых геодезических измерений (определений) | 0,10 | — |
| 291 | 405851,09 | 1313983,65 | Метод спутниковых геодезических измерений (определений) | 0,10 | — |
| 292 | 405891,73 | 1313944,28 | Метод спутниковых геодезических измерений (определений) | 0,10 | — |
| 293 | 406017,86 | 1313909,15 | Метод спутниковых геодезических измерений (определений) | 0,10 | — |
| 294 | 406116,91 | 1313835,93 | Метод спутниковых геодезических измерений (определений) | 0,10 | — |
| 295 | 406142,31 | 1313797,41 | Метод спутниковых геодезических измерений (определений) | 0,10 | — |
| 296 | 406150,77 | 1313755,08 | Метод спутниковых геодезических измерений (определений) | 0,10 | — |
| 297 | 406145,69 | 1313722,49 | Метод спутниковых геодезических измерений (определений) | 0,10 | — |
| 298 | 406123,68 | 1313700,06 | Метод спутниковых геодезических измерений (определений) | 0,10 | — |
| 299 | 406086,01 | 1313690,32 | Метод спутниковых геодезических измерений (определений) | 0,10 | — |
| 300 | 405964,95 | 1313713,60 | Метод спутниковых геодезических измерений (определений) | 0,10 | — |
| 301 | 405894,69 | 1313708,10 | Метод спутниковых геодезических измерений (определений) | 0,10 | — |
| 302 | 405834,58 | 1313717,41 | Метод спутниковых геодезических измерений (определений) | 0,10 | — |
| 303 | 405812,15 | 1313758,89 | Метод спутниковых геодезических измерений (определений) | 0,10 | — |
| 304 | 405788,45 | 1313759,74 | Метод спутниковых геодезических измерений (определений) | 0,10 | — |
| 305 | 405765,17 | 1313737,73 | Метод спутниковых геодезических измерений (определений) | 0,10 | — |
| 306 | 405664,85 | 1313748,73 | Метод спутниковых геодезических измерений (определений) | 0,10 | — |
| 307 | 405560,73 | 1313792,33 | Метод спутниковых геодезических измерений (определений) | 0,10 | — |

| 1 | 2 | 3 | 4 | 5 | 6 |
|-----|-----------|------------|---|------|---|
| 308 | 405508,66 | 1313823,65 | Метод спутниковых геодезических измерений (определений) | 0,10 | — |
| 309 | 405470,57 | 1313849,47 | Метод спутниковых геодезических измерений (определений) | 0,10 | — |
| 310 | 405459,14 | 1313883,33 | Метод спутниковых геодезических измерений (определений) | 0,10 | — |
| 311 | 405460,83 | 1313953,17 | Метод спутниковых геодезических измерений (определений) | 0,10 | — |
| 312 | 405477,76 | 1313984,92 | Метод спутниковых геодезических измерений (определений) | 0,10 | — |
| 313 | 405503,41 | 1313992,76 | Метод спутниковых геодезических измерений (определений) | 0,10 | — |
| 314 | 405562,42 | 1313982,38 | Метод спутниковых геодезических измерений (определений) | 0,10 | — |
| 315 | 405570,46 | 1313993,38 | Метод спутниковых геодезических измерений (определений) | 0,10 | — |
| 316 | 405558,61 | 1314186,39 | Метод спутниковых геодезических измерений (определений) | 0,10 | — |
| 317 | 405545,06 | 1314199,94 | Метод спутниковых геодезических измерений (определений) | 0,10 | — |
| 318 | 405387,74 | 1314201,24 | Метод спутниковых геодезических измерений (определений) | 0,10 | — |
| 319 | 405384,36 | 1314166,42 | Аналитический метод | 2,50 | — |
| 320 | 405374,99 | 1314115,91 | Аналитический метод | 2,50 | — |
| 321 | 405366,00 | 1314067,54 | Метод спутниковых геодезических измерений (определений) | 0,10 | — |
| 322 | 405381,26 | 1314025,55 | Метод спутниковых геодезических измерений (определений) | 0,10 | — |
| 323 | 405373,21 | 1313973,07 | Метод спутниковых геодезических измерений (определений) | 0,10 | — |
| 324 | 405363,97 | 1313940,05 | Метод спутниковых геодезических измерений (определений) | 0,10 | — |
| 325 | 405314,26 | 1313885,31 | Аналитический метод | 7,50 | — |
| 326 | 405284,38 | 1313885,52 | Аналитический метод | 7,50 | — |
| 327 | 405238,42 | 1313913,51 | Аналитический метод | 7,50 | — |
| 328 | 405190,89 | 1313924,43 | Аналитический метод | 7,50 | — |
| 329 | 405141,89 | 1313916,84 | Аналитический метод | 7,50 | — |
| 330 | 405127,50 | 1313937,44 | Аналитический метод | 7,50 | — |
| 331 | 405125,81 | 1313980,44 | Аналитический метод | 7,50 | — |
| 332 | 405109,42 | 1313998,26 | Аналитический метод | 7,50 | — |
| 333 | 405091,54 | 1313995,89 | Аналитический метод | 7,50 | — |
| 334 | 405095,30 | 1313967,42 | Аналитический метод | 7,50 | — |
| 335 | 405082,58 | 1313945,03 | Аналитический метод | 7,50 | — |
| 336 | 405065,72 | 1313945,31 | Аналитический метод | 7,50 | — |
| 337 | 405038,33 | 1313945,78 | Аналитический метод | 7,50 | — |
| 338 | 405017,27 | 1313959,61 | Аналитический метод | 7,50 | — |
| 339 | 405012,48 | 1313987,04 | Аналитический метод | 7,50 | — |
| 340 | 404955,24 | 1313991,18 | Аналитический метод | 7,50 | — |
| 341 | 404936,68 | 1314007,49 | Аналитический метод | 7,50 | — |
| 342 | 404827,00 | 1314074,48 | Аналитический метод | 7,50 | — |
| 343 | 404777,04 | 1314111,16 | Аналитический метод | 7,50 | — |
| 344 | 404775,06 | 1314113,78 | Аналитический метод | 7,50 | — |

| 1 | 2 | 3 | 4 | 5 | 6 |
|-----|-----------|------------|---|------|---|
| 345 | 404712,45 | 1314198,12 | Аналитический метод | 7,50 | — |
| 346 | 404629,95 | 1314354,32 | Аналитический метод | 7,50 | — |
| 347 | 404604,97 | 1314427,90 | Аналитический метод | 7,50 | — |
| 348 | 404611,67 | 1314484,66 | Аналитический метод | 7,50 | — |
| 349 | 404657,02 | 1314534,24 | Аналитический метод | 7,50 | — |
| 350 | 404792,70 | 1314629,29 | Аналитический метод | 7,50 | — |
| 351 | 404904,74 | 1314704,20 | Аналитический метод | 7,50 | — |
| 352 | 405017,08 | 1314807,51 | Аналитический метод | 7,50 | — |
| 353 | 405019,90 | 1314830,28 | Метод спутниковых геодезических измерений (определений) | 0,10 | — |
| 354 | 404920,73 | 1314764,16 | Метод спутниковых геодезических измерений (определений) | 0,10 | — |
| 355 | 404843,95 | 1314700,78 | Метод спутниковых геодезических измерений (определений) | 0,10 | — |
| 356 | 404810,66 | 1314681,66 | Метод спутниковых геодезических измерений (определений) | 0,10 | — |
| 357 | 404781,48 | 1314674,43 | Метод спутниковых геодезических измерений (определений) | 0,10 | — |
| 358 | 404752,27 | 1314686,70 | Метод спутниковых геодезических измерений (определений) | 0,10 | — |
| 359 | 404636,29 | 1314778,13 | Метод спутниковых геодезических измерений (определений) | 0,10 | — |
| 360 | 404621,48 | 1314780,24 | Метод спутниковых геодезических измерений (определений) | 0,10 | — |
| 361 | 404612,59 | 1314769,66 | Метод спутниковых геодезических измерений (определений) | 0,10 | — |
| 362 | 404619,79 | 1314629,14 | Метод спутниковых геодезических измерений (определений) | 0,10 | — |
| 363 | 404613,86 | 1314564,80 | Метод спутниковых геодезических измерений (определений) | 0,10 | — |
| 364 | 404586,77 | 1314526,70 | Метод спутниковых геодезических измерений (определений) | 0,10 | — |
| 365 | 404559,68 | 1314523,32 | Метод спутниковых геодезических измерений (определений) | 0,10 | — |
| 366 | 404526,24 | 1314554,64 | Метод спутниковых геодезических измерений (определений) | 0,10 | — |
| 367 | 404472,09 | 1314672,85 | Аналитический метод | 7,50 | — |
| 368 | 404418,93 | 1314820,24 | Аналитический метод | 7,50 | — |
| 369 | 404369,02 | 1315046,51 | Аналитический метод | 7,50 | — |
| 370 | 404353,92 | 1315091,33 | Метод спутниковых геодезических измерений (определений) | 0,10 | — |
| 371 | 404318,84 | 1315082,88 | Метод спутниковых геодезических измерений (определений) | 0,10 | — |
| 372 | 404316,72 | 1315035,90 | Метод спутниковых геодезических измерений (определений) | 0,10 | — |
| 373 | 404337,04 | 1314874,21 | Метод спутниковых геодезических измерений (определений) | 0,10 | — |
| 374 | 404355,84 | 1314787,64 | Метод спутниковых геодезических измерений (определений) | 0,10 | — |
| 375 | 404379,95 | 1314724,44 | Метод спутниковых геодезических измерений (определений) | 0,10 | — |
| 376 | 404421,45 | 1314573,52 | Метод спутниковых геодезических измерений (определений) | 0,10 | — |

| 1 | 2 | 3 | 4 | 5 | 6 |
|-----|-----------|------------|---|------|---|
| 377 | 404525,14 | 1314418,89 | Метод спутниковых геодезических измерений (определений) | 0,10 | — |
| 378 | 404534,71 | 1314393,37 | Метод спутниковых геодезических измерений (определений) | 0,10 | — |
| 379 | 404533,01 | 1314363,32 | Метод спутниковых геодезических измерений (определений) | 0,10 | — |
| 380 | 404518,62 | 1314337,93 | Метод спутниковых геодезических измерений (определений) | 0,10 | — |
| 381 | 404491,53 | 1314323,96 | Метод спутниковых геодезических измерений (определений) | 0,10 | — |
| 382 | 404453,86 | 1314325,65 | Метод спутниковых геодезических измерений (определений) | 0,10 | — |
| 383 | 404409,19 | 1314343,59 | Метод спутниковых геодезических измерений (определений) | 0,10 | — |
| 384 | 404321,13 | 1314394,14 | Метод спутниковых геодезических измерений (определений) | 0,10 | — |
| 385 | 404177,72 | 1314487,65 | Метод спутниковых геодезических измерений (определений) | 0,10 | — |
| 386 | 404050,64 | 1314575,32 | Метод спутниковых геодезических измерений (определений) | 0,10 | — |
| 387 | 403982,22 | 1314623,28 | Метод спутниковых геодезических измерений (определений) | 0,10 | — |
| 388 | 403897,43 | 1314670,54 | Метод спутниковых геодезических измерений (определений) | 0,10 | — |
| 389 | 403861,57 | 1314693,72 | Метод спутниковых геодезических измерений (определений) | 0,10 | — |
| 390 | 403845,39 | 1314721,66 | Метод спутниковых геодезических измерений (определений) | 0,10 | — |
| 391 | 403835,04 | 1314761,85 | Метод спутниковых геодезических измерений (определений) | 0,10 | — |
| 392 | 403829,57 | 1314799,54 | Метод спутниковых геодезических измерений (определений) | 0,10 | — |
| 393 | 403835,64 | 1314847,79 | Метод спутниковых геодезических измерений (определений) | 0,10 | — |
| 394 | 403848,18 | 1314884,55 | Метод спутниковых геодезических измерений (определений) | 0,10 | — |
| 395 | 403875,57 | 1314931,26 | Метод спутниковых геодезических измерений (определений) | 0,10 | — |
| 396 | 403869,53 | 1314940,77 | Метод спутниковых геодезических измерений (определений) | 0,10 | — |
| 397 | 403861,70 | 1314944,05 | Метод спутниковых геодезических измерений (определений) | 0,10 | — |
| 398 | 403850,59 | 1314942,67 | Метод спутниковых геодезических измерений (определений) | 0,10 | — |
| 399 | 403835,25 | 1314934,10 | Метод спутниковых геодезических измерений (определений) | 0,10 | — |
| 400 | 403817,05 | 1314913,48 | Метод спутниковых геодезических измерений (определений) | 0,10 | — |
| 401 | 403800,01 | 1314897,70 | Метод спутниковых геодезических измерений (определений) | 0,10 | — |
| 402 | 403782,55 | 1314897,17 | Метод спутниковых геодезических измерений (определений) | 0,10 | — |
| 403 | 403768,90 | 1314906,48 | Метод спутниковых геодезических измерений (определений) | 0,10 | — |
| 404 | 403764,51 | 1314914,48 | Аналитический метод | 2,50 | — |

| 1 | 2 | 3 | 4 | 5 | 6 |
|-----|-----------|------------|---|------|---|
| 405 | 403746,22 | 1314936,56 | Аналитический метод | 2,50 | — |
| 406 | 403707,94 | 1315001,37 | Метод спутниковых геодезических измерений (определений) | 0,10 | — |
| 407 | 403678,79 | 1314941,66 | Метод спутниковых геодезических измерений (определений) | 0,10 | — |
| 408 | 403685,10 | 1314929,31 | Аналитический метод | 2,50 | — |
| 409 | 403749,41 | 1314803,47 | Метод спутниковых геодезических измерений (определений) | 0,10 | — |
| 410 | 403633,13 | 1314616,01 | Метод спутниковых геодезических измерений (определений) | 0,10 | — |
| 411 | 403613,24 | 1314610,51 | Метод спутниковых геодезических измерений (определений) | 0,10 | — |
| 412 | 403537,11 | 1314606,72 | Метод спутниковых геодезических измерений (определений) | 0,10 | — |
| 413 | 403146,00 | 1314502,93 | Метод спутниковых геодезических измерений (определений) | 0,10 | — |
| 414 | 402896,77 | 1314306,40 | Метод спутниковых геодезических измерений (определений) | 0,10 | — |
| 415 | 402884,86 | 1314276,53 | Метод спутниковых геодезических измерений (определений) | 0,10 | — |
| 416 | 402901,71 | 1314268,51 | Метод спутниковых геодезических измерений (определений) | 0,10 | — |
| 417 | 402939,38 | 1314293,48 | Метод спутниковых геодезических измерений (определений) | 0,10 | — |
| 418 | 403057,90 | 1314395,91 | Метод спутниковых геодезических измерений (определений) | 0,10 | — |
| 419 | 403143,40 | 1314428,93 | Метод спутниковых геодезических измерений (определений) | 0,10 | — |
| 420 | 403219,72 | 1314467,20 | Метод спутниковых геодезических измерений (определений) | 0,10 | — |
| 421 | 403268,69 | 1314497,08 | Метод спутниковых геодезических измерений (определений) | 0,10 | — |
| 422 | 403393,13 | 1314538,56 | Метод спутниковых геодезических измерений (определений) | 0,10 | — |
| 423 | 403465,09 | 1314539,40 | Метод спутниковых геодезических измерений (определений) | 0,10 | — |
| 424 | 403560,75 | 1314528,40 | Метод спутниковых геодезических измерений (определений) | 0,10 | — |
| 425 | 403643,29 | 1314519,93 | Метод спутниковых геодезических измерений (определений) | 0,10 | — |
| 426 | 403763,92 | 1314523,74 | Метод спутниковых геодезических измерений (определений) | 0,10 | — |
| 427 | 403826,14 | 1314538,56 | Метод спутниковых геодезических измерений (определений) | 0,10 | — |
| 428 | 403859,16 | 1314532,63 | Метод спутниковых геодезических измерений (определений) | 0,10 | — |
| 429 | 404140,64 | 1314360,78 | Метод спутниковых геодезических измерений (определений) | 0,10 | — |
| 430 | 404327,73 | 1314253,27 | Метод спутниковых геодезических измерений (определений) | 0,10 | — |
| 431 | 404412,38 | 1314216,87 | Метод спутниковых геодезических измерений (определений) | 0,10 | — |
| 432 | 404500,42 | 1314209,25 | Метод спутниковых геодезических измерений (определений) | 0,10 | — |

| 1 | 2 | 3 | 4 | 5 | 6 |
|-----|-----------|------------|---|------|---|
| 433 | 404618,94 | 1314172,85 | Метод спутниковых геодезических измерений (определений) | 0,10 | — |
| 434 | 404720,52 | 1314037,40 | Метод спутниковых геодезических измерений (определений) | 0,10 | — |
| 435 | 404745,07 | 1313967,14 | Метод спутниковых геодезических измерений (определений) | 0,10 | — |
| 436 | 404736,61 | 1313939,20 | Метод спутниковых геодезических измерений (определений) | 0,10 | — |
| 437 | 404718,41 | 1313920,58 | Метод спутниковых геодезических измерений (определений) | 0,10 | — |
| 438 | 404673,96 | 1313886,72 | Метод спутниковых геодезических измерений (определений) | 0,10 | — |
| 439 | 404612,17 | 1313820,27 | Метод спутниковых геодезических измерений (определений) | 0,10 | — |
| 440 | 404581,69 | 1313799,10 | Метод спутниковых геодезических измерений (определений) | 0,10 | — |
| 441 | 404521,59 | 1313784,29 | Метод спутниковых геодезических измерений (определений) | 0,10 | — |
| 442 | 404474,18 | 1313782,59 | Метод спутниковых геодезических измерений (определений) | 0,10 | — |
| 443 | 404429,31 | 1313779,63 | Метод спутниковых геодезических измерений (определений) | 0,10 | — |
| 444 | 404228,68 | 1313630,22 | Метод спутниковых геодезических измерений (определений) | 0,10 | — |
| 445 | 404208,36 | 1313609,48 | Метод спутниковых геодезических измерений (определений) | 0,10 | — |
| 446 | 404104,26 | 1313660,31 | Метод спутниковых геодезических измерений (определений) | 0,10 | — |
| 447 | 404064,85 | 1313683,76 | Метод спутниковых геодезических измерений (определений) | 0,10 | — |
| 448 | 403990,17 | 1313734,57 | Метод спутниковых геодезических измерений (определений) | 0,10 | — |
| 449 | 403957,18 | 1313765,36 | Метод спутниковых геодезических измерений (определений) | 0,10 | — |
| 450 | 403905,52 | 1313799,28 | Метод спутниковых геодезических измерений (определений) | 0,10 | — |
| 451 | 403851,09 | 1313833,11 | Метод спутниковых геодезических измерений (определений) | 0,10 | — |
| 452 | 403808,64 | 1313863,59 | Метод спутниковых геодезических измерений (определений) | 0,10 | — |
| 453 | 403765,83 | 1313892,70 | Метод спутниковых геодезических измерений (определений) | 0,10 | — |
| 454 | 403712,58 | 1313923,81 | Метод спутниковых геодезических измерений (определений) | 0,10 | — |
| 455 | 403648,48 | 1313949,78 | Метод спутниковых геодезических измерений (определений) | 0,10 | — |
| 456 | 403581,51 | 1313977,39 | Метод спутниковых геодезических измерений (определений) | 0,10 | — |
| 457 | 403542,41 | 1313991,54 | Метод спутниковых геодезических измерений (определений) | 0,10 | — |
| 458 | 403518,29 | 1314002,52 | Метод спутниковых геодезических измерений (определений) | 0,10 | — |
| 459 | 403497,38 | 1314003,48 | Метод спутниковых геодезических измерений (определений) | 0,10 | — |

| 1 | 2 | 3 | 4 | 5 | 6 |
|-----|-----------|------------|---|------|---|
| 460 | 403492,51 | 1313988,01 | Метод спутниковых геодезических измерений (определений) | 0,10 | — |
| 461 | 403498,31 | 1313981,36 | Аналитический метод | 2,50 | — |
| 462 | 403620,02 | 1313909,80 | Аналитический метод | 2,50 | — |
| 463 | 403654,51 | 1313891,80 | Метод спутниковых геодезических измерений (определений) | 0,10 | — |
| 464 | 403696,20 | 1313881,64 | Метод спутниковых геодезических измерений (определений) | 0,10 | — |
| 465 | 403719,48 | 1313864,29 | Метод спутниковых геодезических измерений (определений) | 0,10 | — |
| 466 | 403743,23 | 1313827,52 | Аналитический метод | 2,50 | — |
| 467 | 403948,05 | 1313663,66 | Метод спутниковых геодезических измерений (определений) | 0,10 | — |
| 468 | 403954,16 | 1313620,40 | Метод спутниковых геодезических измерений (определений) | 0,10 | — |
| 469 | 404028,54 | 1313586,11 | Метод спутниковых геодезических измерений (определений) | 0,10 | — |
| 470 | 404061,55 | 1313577,94 | Аналитический метод | 2,50 | — |
| 471 | 404127,09 | 1313543,45 | Метод спутниковых геодезических измерений (определений) | 0,10 | — |
| 472 | 404135,35 | 1313525,67 | Метод спутниковых геодезических измерений (определений) | 0,10 | — |
| 473 | 404130,90 | 1313505,78 | Метод спутниковых геодезических измерений (определений) | 0,10 | — |
| 474 | 404111,25 | 1313477,58 | Метод спутниковых геодезических измерений (определений) | 0,10 | — |
| 475 | 404062,17 | 1313417,64 | Аналитический метод | 7,50 | — |
| 476 | 404021,69 | 1313363,95 | Аналитический метод | 7,50 | — |
| 477 | 403956,26 | 1313274,22 | Метод спутниковых геодезических измерений (определений) | 0,10 | — |
| 478 | 403899,37 | 1313162,50 | Метод спутниковых геодезических измерений (определений) | 0,10 | — |
| 479 | 403873,55 | 1313149,80 | Метод спутниковых геодезических измерений (определений) | 0,10 | — |
| 480 | 403724,14 | 1313198,06 | Метод спутниковых геодезических измерений (определений) | 0,10 | — |
| 481 | 403653,87 | 1313235,31 | Метод спутниковых геодезических измерений (определений) | 0,10 | — |
| 482 | 403545,12 | 1313257,30 | Метод спутниковых геодезических измерений (определений) | 0,10 | — |
| 483 | 403495,14 | 1313264,51 | Метод спутниковых геодезических измерений (определений) | 0,10 | — |
| 484 | 403461,28 | 1313282,29 | Метод спутниковых геодезических измерений (определений) | 0,10 | — |
| 485 | 403449,43 | 1313262,82 | Метод спутниковых геодезических измерений (определений) | 0,10 | — |
| 486 | 403777,04 | 1313097,32 | Метод спутниковых геодезических измерений (определений) | 0,10 | — |
| 487 | 403792,28 | 1313068,11 | Метод спутниковых геодезических измерений (определений) | 0,10 | — |
| 488 | 403757,57 | 1312980,50 | Метод спутниковых геодезических измерений (определений) | 0,10 | — |
| 489 | 403662,76 | 1312825,58 | Метод спутниковых геодезических измерений (определений) | 0,10 | — |

| 1 | 2 | 3 | 4 | 5 | 6 |
|-----|-----------|------------|---|------|---|
| 490 | 403634,40 | 1312666,43 | Метод спутниковых геодезических измерений (определений) | 0,10 | — |
| 491 | 403624,67 | 1312530,14 | Метод спутниковых геодезических измерений (определений) | 0,10 | — |
| 492 | 403602,66 | 1312514,05 | Метод спутниковых геодезических измерений (определений) | 0,10 | — |
| 493 | 403537,05 | 1312513,21 | Метод спутниковых геодезических измерений (определений) | 0,10 | — |
| 494 | 403494,72 | 1312525,90 | Метод спутниковых геодезических измерений (определений) | 0,10 | — |
| 495 | 403436,31 | 1312566,54 | Метод спутниковых геодезических измерений (определений) | 0,10 | — |
| 496 | 403290,70 | 1312593,20 | Метод спутниковых геодезических измерений (определений) | 0,10 | — |
| 497 | 403115,04 | 1312648,65 | Метод спутниковых геодезических измерений (определений) | 0,10 | — |
| 498 | 403037,58 | 1312699,02 | Метод спутниковых геодезических измерений (определений) | 0,10 | — |
| 499 | 403020,23 | 1312795,53 | Метод спутниковых геодезических измерений (определений) | 0,10 | — |
| 500 | 402815,79 | 1312883,57 | Метод спутниковых геодезических измерений (определений) | 0,10 | — |
| 501 | 402779,39 | 1312942,83 | Метод спутниковых геодезических измерений (определений) | 0,10 | — |
| 502 | 402779,81 | 1313093,93 | Метод спутниковых геодезических измерений (определений) | 0,10 | — |
| 503 | 402792,51 | 1313177,32 | Метод спутниковых геодезических измерений (определений) | 0,10 | — |
| 504 | 402650,29 | 1313251,81 | Метод спутниковых геодезических измерений (определений) | 0,10 | — |
| 505 | 402606,27 | 1313128,64 | Метод спутниковых геодезических измерений (определений) | 0,10 | — |
| 506 | 402544,05 | 1313063,03 | Метод спутниковых геодезических измерений (определений) | 0,10 | — |
| 507 | 402519,92 | 1312996,58 | Метод спутниковых геодезических измерений (определений) | 0,10 | — |
| 508 | 402527,54 | 1312973,72 | Метод спутниковых геодезических измерений (определений) | 0,10 | — |
| 509 | 402597,38 | 1312937,75 | Метод спутниковых геодезических измерений (определений) | 0,10 | — |
| 510 | 402549,67 | 1312925,36 | Метод спутниковых геодезических измерений (определений) | 0,10 | — |
| 511 | 402478,44 | 1312898,80 | Метод спутниковых геодезических измерений (определений) | 0,10 | — |
| 512 | 402434,42 | 1312893,73 | Метод спутниковых геодезических измерений (определений) | 0,10 | — |
| 513 | 402356,11 | 1312909,81 | Метод спутниковых геодезических измерений (определений) | 0,10 | — |
| 514 | 402205,43 | 1312969,49 | Метод спутниковых геодезических измерений (определений) | 0,10 | — |
| 515 | 402103,42 | 1313035,94 | Метод спутниковых геодезических измерений (определений) | 0,10 | — |
| 516 | 402046,89 | 1313146,10 | Аналитический метод | 2,50 | — |
| 517 | 401978,50 | 1313046,78 | Аналитический метод | 2,50 | — |

| 1 | 2 | 3 | 4 | 5 | 6 |
|-----|-----------|------------|---|------|---|
| 518 | 401969,24 | 1313029,38 | Метод спутниковых геодезических измерений (определений) | 0,10 | — |
| 519 | 402096,22 | 1312958,91 | Метод спутниковых геодезических измерений (определений) | 0,10 | — |
| 520 | 402230,82 | 1312865,79 | Метод спутниковых геодезических измерений (определений) | 0,10 | — |
| 521 | 402420,45 | 1312798,91 | Метод спутниковых геодезических измерений (определений) | 0,10 | — |
| 522 | 402682,88 | 1312835,31 | Метод спутниковых геодезических измерений (определений) | 0,10 | — |
| 523 | 402760,34 | 1312831,08 | Метод спутниковых геодезических измерений (определений) | 0,10 | — |
| 524 | 402972,19 | 1312628,33 | Метод спутниковых геодезических измерений (определений) | 0,10 | — |
| 525 | 402992,50 | 1312574,16 | Метод спутниковых геодезических измерений (определений) | 0,10 | — |
| 526 | 402978,33 | 1312537,33 | Метод спутниковых геодезических измерений (определений) | 0,10 | — |
| 527 | 402927,11 | 1312493,10 | Метод спутниковых геодезических измерений (определений) | 0,10 | — |
| 528 | 402842,67 | 1312453,10 | Метод спутниковых геодезических измерений (определений) | 0,10 | — |
| 529 | 402782,77 | 1312404,42 | Метод спутниковых геодезических измерений (определений) | 0,10 | — |
| 530 | 402709,97 | 1312373,10 | Метод спутниковых геодезических измерений (определений) | 0,10 | — |
| 531 | 402634,63 | 1312308,77 | Метод спутниковых геодезических измерений (определений) | 0,10 | — |
| 532 | 402551,66 | 1312260,51 | Метод спутниковых геодезических измерений (определений) | 0,10 | — |
| 533 | 402609,02 | 1312197,87 | Метод спутниковых геодезических измерений (определений) | 0,10 | — |
| 534 | 402735,37 | 1312282,52 | Метод спутниковых геодезических измерений (определений) | 0,10 | — |
| 535 | 402898,11 | 1312368,02 | Метод спутниковых геодезических измерений (определений) | 0,10 | — |
| 536 | 403097,69 | 1312518,71 | Метод спутниковых геодезических измерений (определений) | 0,10 | — |
| 537 | 403228,90 | 1312486,12 | Метод спутниковых геодезических измерений (определений) | 0,10 | — |
| 538 | 403408,37 | 1312429,82 | Метод спутниковых геодезических измерений (определений) | 0,10 | — |
| 539 | 403548,90 | 1312396,38 | Метод спутниковых геодезических измерений (определений) | 0,10 | — |
| 540 | 403642,87 | 1312383,68 | Метод спутниковых геодезических измерений (определений) | 0,10 | — |
| 541 | 403672,92 | 1312359,13 | Метод спутниковых геодезических измерений (определений) | 0,10 | — |
| 542 | 403732,18 | 1312128,03 | Метод спутниковых геодезических измерений (определений) | 0,10 | — |
| 543 | 403746,99 | 1312059,88 | Метод спутниковых геодезических измерений (определений) | 0,10 | — |
| 544 | 403752,49 | 1311983,27 | Метод спутниковых геодезических измерений (определений) | 0,10 | — |

| 1 | 2 | 3 | 4 | 5 | 6 |
|-----|-----------|------------|---|------|---|
| 545 | 403745,30 | 1311938,83 | Метод спутниковых геодезических измерений (определений) | 0,10 | — |
| 546 | 403727,10 | 1311910,89 | Метод спутниковых геодезических измерений (определений) | 0,10 | — |
| 547 | 403702,55 | 1311902,85 | Метод спутниковых геодезических измерений (определений) | 0,10 | — |
| 548 | 403684,77 | 1311889,30 | Метод спутниковых геодезических измерений (определений) | 0,10 | — |
| 549 | 403653,03 | 1311850,36 | Метод спутниковых геодезических измерений (определений) | 0,10 | — |
| 550 | 403643,71 | 1311811,85 | Метод спутниковых геодезических измерений (определений) | 0,10 | — |
| 551 | 403680,84 | 1311764,24 | Аналитический метод | 0,20 | — |
| 552 | 403705,44 | 1311807,44 | Аналитический метод | 0,20 | — |
| 553 | 403734,54 | 1311853,94 | Аналитический метод | 0,20 | — |
| 554 | 403775,04 | 1311925,64 | Аналитический метод | 0,20 | — |
| 555 | 403814,64 | 1311988,64 | Аналитический метод | 0,20 | — |
| 556 | 403849,44 | 1312048,64 | Аналитический метод | 0,20 | — |
| 557 | 403885,46 | 1312106,23 | Аналитический метод | 0,20 | — |
| 558 | 403927,45 | 1312157,84 | Аналитический метод | 0,20 | — |
| 559 | 403997,04 | 1312209,44 | Аналитический метод | 0,20 | — |
| 560 | 403919,64 | 1312388,24 | Аналитический метод | 0,20 | — |
| 561 | 403909,44 | 1312445,24 | Аналитический метод | 0,20 | — |
| 562 | 404028,54 | 1312504,34 | Аналитический метод | 0,20 | — |
| 563 | 404043,24 | 1312495,94 | Аналитический метод | 0,20 | — |
| 564 | 404135,64 | 1312264,94 | Аналитический метод | 0,20 | — |
| 565 | 404203,74 | 1312110,74 | Аналитический метод | 0,20 | — |
| 566 | 404302,61 | 1312151,69 | Аналитический метод | 0,20 | — |
| 567 | 404391,50 | 1312179,24 | Метод спутниковых геодезических измерений (определений) | 0,10 | — |
| 568 | 404378,10 | 1312218,19 | Метод спутниковых геодезических измерений (определений) | 0,10 | — |
| 569 | 404308,95 | 1312354,75 | Аналитический метод | 0,20 | — |
| 570 | 404277,84 | 1312413,44 | Аналитический метод | 2,50 | — |
| 571 | 404235,84 | 1312487,84 | Аналитический метод | 2,50 | — |
| 572 | 404189,04 | 1312570,64 | Аналитический метод | 2,50 | — |
| 573 | 404145,84 | 1312645,04 | Аналитический метод | 2,50 | — |
| 574 | 404114,64 | 1312696,64 | Аналитический метод | 2,50 | — |
| 575 | 404081,04 | 1312751,84 | Аналитический метод | 2,50 | — |
| 576 | 404050,48 | 1312794,47 | Метод спутниковых геодезических измерений (определений) | 0,10 | — |
| 577 | 404007,52 | 1312864,94 | Метод спутниковых геодезических измерений (определений) | 0,10 | — |
| 578 | 404000,53 | 1312885,90 | Метод спутниковых геодезических измерений (определений) | 0,10 | — |
| 579 | 404002,86 | 1312901,34 | Метод спутниковых геодезических измерений (определений) | 0,10 | — |
| 580 | 404020,00 | 1312938,80 | Метод спутниковых геодезических измерений (определений) | 0,10 | — |
| 581 | 404045,40 | 1312981,55 | Метод спутниковых геодезических измерений (определений) | 0,10 | — |

| 1 | 2 | 3 | 4 | 5 | 6 |
|-----|-----------|------------|---|------|---|
| 582 | 404049,42 | 1312990,44 | Метод спутниковых геодезических измерений (определений) | 0,10 | — |
| 583 | 404050,14 | 1312998,44 | Аналитический метод | 2,50 | — |
| 584 | 404046,54 | 1313005,04 | Аналитический метод | 2,50 | — |
| 585 | 404043,24 | 1313009,54 | Аналитический метод | 2,50 | — |
| 586 | 404028,26 | 1313020,92 | Метод спутниковых геодезических измерений (определений) | 0,10 | — |
| 587 | 404014,50 | 1313032,35 | Метод спутниковых геодезических измерений (определений) | 0,10 | — |
| 588 | 404004,34 | 1313046,74 | Метод спутниковых геодезических измерений (определений) | 0,10 | — |
| 589 | 403999,05 | 1313059,22 | Метод спутниковых геодезических измерений (определений) | 0,10 | — |
| 590 | 403999,69 | 1313075,94 | Метод спутниковых геодезических измерений (определений) | 0,10 | — |
| 591 | 404004,98 | 1313096,05 | Метод спутниковых геодезических измерений (определений) | 0,10 | — |
| 592 | 404021,49 | 1313129,51 | Метод спутниковых геодезических измерений (определений) | 0,10 | — |
| 593 | 404035,88 | 1313168,43 | Метод спутниковых геодезических измерений (определений) | 0,10 | — |
| 594 | 404055,98 | 1313208,64 | Метод спутниковых геодезических измерений (определений) | 0,10 | — |
| 595 | 404091,96 | 1313260,49 | Метод спутниковых геодезических измерений (определений) | 0,10 | — |
| 596 | 404117,78 | 1313290,54 | Метод спутниковых геодезических измерений (определений) | 0,10 | — |
| 597 | 404146,99 | 1313331,60 | Метод спутниковых геодезических измерений (определений) | 0,10 | — |
| 598 | 404172,17 | 1313369,27 | Метод спутниковых геодезических измерений (определений) | 0,10 | — |
| 599 | 404192,28 | 1313406,31 | Метод спутниковых геодезических измерений (определений) | 0,10 | — |
| 600 | 404232,49 | 1313475,30 | Метод спутниковых геодезических измерений (определений) | 0,10 | — |
| 601 | 404260,84 | 1313513,50 | Аналитический метод | 2,50 | — |
| 602 | 404412,87 | 1313641,72 | Метод спутниковых геодезических измерений (определений) | 0,10 | — |
| 603 | 404428,97 | 1313652,90 | Метод спутниковых геодезических измерений (определений) | 0,10 | — |
| 604 | 404451,96 | 1313658,15 | Метод спутниковых геодезических измерений (определений) | 0,10 | — |
| 605 | 404477,54 | 1313656,17 | Метод спутниковых геодезических измерений (определений) | 0,10 | — |
| 606 | 404498,88 | 1313642,65 | Метод спутниковых геодезических измерений (определений) | 0,10 | — |
| 607 | 404503,08 | 1313632,08 | Метод спутниковых геодезических измерений (определений) | 0,10 | — |
| 608 | 404503,93 | 1313617,52 | Метод спутниковых геодезических измерений (определений) | 0,10 | — |
| 609 | 404497,96 | 1313569,31 | Метод спутниковых геодезических измерений (определений) | 0,10 | — |
| 610 | 404484,97 | 1313485,66 | Метод спутниковых геодезических измерений (определений) | 0,10 | — |

| 1 | 2 | 3 | 4 | 5 | 6 |
|-----|-----------|------------|---|------|---|
| 611 | 404466,71 | 1313418,09 | Метод спутниковых геодезических измерений (определений) | 0,10 | — |
| 612 | 404466,14 | 1313397,10 | Метод спутниковых геодезических измерений (определений) | 0,10 | — |
| 613 | 404475,66 | 1313374,98 | Метод спутниковых геодезических измерений (определений) | 0,10 | — |
| 614 | 404490,47 | 1313361,02 | Метод спутниковых геодезических измерений (определений) | 0,10 | — |
| 615 | 404512,27 | 1313345,36 | Метод спутниковых геодезических измерений (определений) | 0,10 | — |
| 616 | 404534,07 | 1313337,74 | Метод спутниковых геодезических измерений (определений) | 0,10 | — |
| 617 | 404560,74 | 1313332,45 | Метод спутниковых геодезических измерений (определений) | 0,10 | — |
| 618 | 404570,26 | 1313338,58 | Метод спутниковых геодезических измерений (определений) | 0,10 | — |
| 619 | 404571,96 | 1313351,07 | Метод спутниковых геодезических измерений (определений) | 0,10 | — |
| 620 | 404563,70 | 1313389,38 | Метод спутниковых геодезических измерений (определений) | 0,10 | — |
| 621 | 404559,47 | 1313428,32 | Метод спутниковых геодезических измерений (определений) | 0,10 | — |
| 622 | 404563,28 | 1313485,25 | Метод спутниковых геодезических измерений (определений) | 0,10 | — |
| 623 | 404578,30 | 1313552,97 | Метод спутниковых геодезических измерений (определений) | 0,10 | — |
| 624 | 404595,24 | 1313609,05 | Метод спутниковых геодезических измерений (определений) | 0,10 | — |
| 625 | 404614,28 | 1313643,34 | Метод спутниковых геодезических измерений (определений) | 0,10 | — |
| 626 | 404633,79 | 1313662,37 | Аналитический метод | 2,50 | — |
| 627 | 404657,46 | 1313673,39 | Метод спутниковых геодезических измерений (определений) | 0,10 | — |
| 628 | 404691,32 | 1313676,78 | Метод спутниковых геодезических измерений (определений) | 0,10 | — |
| 629 | 404724,12 | 1313684,29 | Метод спутниковых геодезических измерений (определений) | 0,10 | — |
| 630 | 404734,92 | 1313695,82 | Метод спутниковых геодезических измерений (определений) | 0,10 | — |
| 631 | 404747,19 | 1313754,45 | Метод спутниковых геодезических измерений (определений) | 0,10 | — |
| 632 | 404761,24 | 1313770,91 | Метод спутниковых геодезических измерений (определений) | 0,10 | — |
| 633 | 404790,28 | 1313780,08 | Метод спутниковых геодезических измерений (определений) | 0,10 | — |
| 634 | 404882,43 | 1313768,41 | Метод спутниковых геодезических измерений (определений) | 0,10 | — |
| 635 | 404901,26 | 1313774,98 | Метод спутниковых геодезических измерений (определений) | 0,10 | — |
| 636 | 404941,47 | 1313798,68 | Метод спутниковых геодезических измерений (определений) | 0,10 | — |
| 637 | 404976,82 | 1313807,57 | Метод спутниковых геодезических измерений (определений) | 0,10 | — |
| 638 | 404998,62 | 1313796,35 | Метод спутниковых геодезических измерений (определений) | 0,10 | — |

| 1 | 2 | 3 | 4 | 5 | 6 |
|-----|-----------|------------|---|------|---|
| 639 | 405054,07 | 1313756,14 | Метод спутниковых геодезических измерений (определений) | 0,10 | — |
| 640 | 405082,64 | 1313749,37 | Метод спутниковых геодезических измерений (определений) | 0,10 | — |
| 641 | 405164,33 | 1313746,19 | Метод спутниковых геодезических измерений (определений) | 0,10 | — |
| 642 | 405231,09 | 1313742,71 | Метод спутниковых геодезических измерений (определений) | 0,10 | — |
| 643 | 405292,58 | 1313732,44 | Метод спутниковых геодезических измерений (определений) | 0,10 | — |
| 644 | 405336,18 | 1313716,99 | Метод спутниковых геодезических измерений (определений) | 0,10 | — |
| 645 | 405366,87 | 1313694,34 | Метод спутниковых геодезических измерений (определений) | 0,10 | — |
| 646 | 405397,51 | 1313679,01 | Метод спутниковых геодезических измерений (определений) | 0,10 | — |
| 647 | 405429,93 | 1313655,61 | Метод спутниковых геодезических измерений (определений) | 0,10 | — |
| 648 | 405464,01 | 1313627,25 | Метод спутниковых геодезических измерений (определений) | 0,10 | — |
| 649 | 405497,02 | 1313612,23 | Метод спутниковых геодезических измерений (определений) | 0,10 | — |
| 650 | 405632,68 | 1313571,59 | Метод спутниковых геодезических измерений (определений) | 0,10 | — |
| 651 | 405666,97 | 1313555,09 | Метод спутниковых геодезических измерений (определений) | 0,10 | — |
| 652 | 405687,92 | 1313538,79 | Метод спутниковых геодезических измерений (определений) | 0,10 | — |
| 653 | 405697,14 | 1313520,73 | Аналитический метод | 2,50 | — |
| 654 | 405699,54 | 1313513,24 | Аналитический метод | 2,50 | — |
| 655 | 405695,34 | 1313499,44 | Аналитический метод | 2,50 | — |
| 656 | 405689,19 | 1313485,98 | Аналитический метод | 2,50 | — |
| 657 | 405675,24 | 1313456,54 | Аналитический метод | 2,50 | — |
| 658 | 405644,64 | 1313409,74 | Аналитический метод | 2,50 | — |
| 659 | 405603,76 | 1313355,07 | Аналитический метод | 2,50 | — |
| 660 | 405533,50 | 1313281,11 | Аналитический метод | 2,50 | — |
| 661 | 405472,12 | 1313200,13 | Аналитический метод | 2,50 | — |
| 662 | 405422,34 | 1313132,57 | Аналитический метод | 2,50 | — |
| 663 | 405357,84 | 1313067,44 | Аналитический метод | 2,50 | — |
| 664 | 405335,94 | 1313039,24 | Аналитический метод | 2,50 | — |
| 665 | 405319,14 | 1313010,14 | Аналитический метод | 2,50 | — |
| 666 | 405313,74 | 1312986,14 | Аналитический метод | 2,50 | — |
| 667 | 405314,94 | 1312961,84 | Аналитический метод | 2,50 | — |
| 668 | 405304,60 | 1312930,18 | Аналитический метод | 2,50 | — |
| 669 | 405283,14 | 1312909,04 | Аналитический метод | 2,50 | — |
| 670 | 405245,34 | 1312885,94 | Аналитический метод | 2,50 | — |
| 671 | 405199,14 | 1312867,94 | Аналитический метод | 2,50 | — |
| 672 | 405131,34 | 1312854,74 | Аналитический метод | 2,50 | — |
| 673 | 405014,64 | 1312837,64 | Аналитический метод | 2,50 | — |
| 674 | 404985,84 | 1312824,44 | Аналитический метод | 2,50 | — |
| 675 | 404969,04 | 1312808,84 | Аналитический метод | 2,50 | — |
| 676 | 404944,74 | 1312780,34 | Аналитический метод | 2,50 | — |

| 1 | 2 | 3 | 4 | 5 | 6 |
|-----|-----------|------------|---------------------|------|---|
| 677 | 404937,84 | 1312766,54 | Аналитический метод | 2,50 | — |
| 678 | 404939,64 | 1312753,04 | Аналитический метод | 2,50 | — |
| 679 | 404942,64 | 1312741,94 | Аналитический метод | 2,50 | — |
| 680 | 404960,17 | 1312732,08 | Аналитический метод | 2,50 | — |
| 681 | 404990,90 | 1312739,48 | Аналитический метод | 2,50 | — |
| 682 | 405026,32 | 1312741,53 | Аналитический метод | 2,50 | — |
| 683 | 405061,71 | 1312740,89 | Аналитический метод | 2,50 | — |
| 684 | 405093,23 | 1312740,76 | Аналитический метод | 2,50 | — |
| 685 | 405126,90 | 1312736,02 | Аналитический метод | 2,50 | — |
| 686 | 405160,97 | 1312729,83 | Аналитический метод | 2,50 | — |
| 687 | 405193,44 | 1312723,17 | Аналитический метод | 2,50 | — |
| 688 | 405224,69 | 1312716,57 | Аналитический метод | 2,50 | — |
| 689 | 405256,92 | 1312709,23 | Аналитический метод | 2,50 | — |
| 690 | 405290,02 | 1312701,01 | Аналитический метод | 2,50 | — |
| 691 | 405305,04 | 1312695,74 | Аналитический метод | 2,50 | — |
| 692 | 405318,63 | 1312681,72 | Аналитический метод | 2,50 | — |
| 693 | 405340,48 | 1312652,16 | Аналитический метод | 2,50 | — |
| 694 | 405359,88 | 1312619,57 | Аналитический метод | 2,50 | — |
| 695 | 405381,54 | 1312590,14 | Аналитический метод | 2,50 | — |
| 696 | 405390,54 | 1312572,14 | Аналитический метод | 2,50 | — |
| 697 | 405396,54 | 1312556,54 | Аналитический метод | 2,50 | — |
| 698 | 405399,84 | 1312544,84 | Аналитический метод | 2,50 | — |
| 699 | 405401,94 | 1312533,44 | Аналитический метод | 2,50 | — |
| 700 | 405401,64 | 1312520,84 | Аналитический метод | 2,50 | — |
| 701 | 405399,79 | 1312491,33 | Аналитический метод | 2,50 | — |
| 702 | 405396,88 | 1312455,23 | Аналитический метод | 2,50 | — |
| 703 | 405394,74 | 1312418,54 | Аналитический метод | 2,50 | — |
| 704 | 405393,84 | 1312378,94 | Аналитический метод | 2,50 | — |
| 705 | 405393,84 | 1312344,14 | Аналитический метод | 2,50 | — |
| 706 | 405394,74 | 1312333,04 | Аналитический метод | 2,50 | — |
| 707 | 405397,14 | 1312328,69 | Аналитический метод | 2,50 | — |
| 708 | 405399,55 | 1312328,83 | Аналитический метод | 2,50 | — |
| 709 | 405404,79 | 1312329,89 | Аналитический метод | 2,50 | — |
| 710 | 405410,51 | 1312334,44 | Аналитический метод | 2,50 | — |
| 711 | 405420,24 | 1312354,94 | Аналитический метод | 2,50 | — |
| 712 | 405430,74 | 1312383,44 | Аналитический метод | 2,50 | — |
| 713 | 405446,94 | 1312410,44 | Аналитический метод | 2,50 | — |
| 714 | 405465,54 | 1312442,84 | Аналитический метод | 2,50 | — |
| 715 | 405479,94 | 1312476,44 | Аналитический метод | 2,50 | — |
| 716 | 405485,64 | 1312516,94 | Аналитический метод | 2,50 | — |
| 717 | 405489,18 | 1312554,21 | Аналитический метод | 2,50 | — |
| 718 | 405479,43 | 1312591,62 | Аналитический метод | 2,50 | — |
| 719 | 405463,64 | 1312627,51 | Аналитический метод | 2,50 | — |
| 720 | 405445,39 | 1312662,70 | Аналитический метод | 2,50 | — |
| 721 | 405426,99 | 1312697,39 | Аналитический метод | 2,50 | — |
| 722 | 405412,74 | 1312733,09 | Аналитический метод | 2,50 | — |
| 723 | 405401,34 | 1312768,64 | Аналитический метод | 2,50 | — |
| 724 | 405394,08 | 1312804,17 | Аналитический метод | 2,50 | — |
| 725 | 405391,29 | 1312819,49 | Аналитический метод | 2,50 | — |

| 1 | 2 | 3 | 4 | 5 | 6 |
|-----|-----------|------------|---------------------|------|---|
| 726 | 405389,79 | 1312840,49 | Аналитический метод | 2,50 | — |
| 727 | 405394,74 | 1312874,69 | Аналитический метод | 2,50 | — |
| 728 | 405402,54 | 1312908,59 | Аналитический метод | 2,50 | — |
| 729 | 405413,04 | 1312945,64 | Аналитический метод | 2,50 | — |
| 730 | 405422,04 | 1312979,54 | Аналитический метод | 2,50 | — |
| 731 | 405426,54 | 1312993,94 | Аналитический метод | 2,50 | — |
| 732 | 405431,04 | 1313005,94 | Аналитический метод | 2,50 | — |
| 733 | 405438,39 | 1313018,24 | Аналитический метод | 2,50 | — |
| 734 | 405460,14 | 1313047,79 | Аналитический метод | 2,50 | — |
| 735 | 405481,59 | 1313075,69 | Аналитический метод | 2,50 | — |
| 736 | 405505,12 | 1313104,21 | Аналитический метод | 2,50 | — |
| 737 | 405521,64 | 1313124,89 | Аналитический метод | 2,50 | — |
| 738 | 405536,94 | 1313147,54 | Аналитический метод | 2,50 | — |
| 739 | 405545,87 | 1313157,74 | Аналитический метод | 2,50 | — |
| 740 | 405551,87 | 1313163,22 | Аналитический метод | 2,50 | — |
| 741 | 405560,04 | 1313168,69 | Аналитический метод | 2,50 | — |
| 742 | 405567,24 | 1313172,44 | Аналитический метод | 2,50 | — |
| 743 | 405571,74 | 1313174,24 | Аналитический метод | 2,50 | — |
| 744 | 405578,04 | 1313178,74 | Аналитический метод | 2,50 | — |
| 745 | 405582,80 | 1313185,07 | Аналитический метод | 2,50 | — |
| 746 | 405587,04 | 1313191,94 | Аналитический метод | 2,50 | — |
| 747 | 405590,94 | 1313200,34 | Аналитический метод | 2,50 | — |
| 748 | 405594,39 | 1313209,64 | Аналитический метод | 2,50 | — |
| 749 | 405598,14 | 1313219,39 | Аналитический метод | 2,50 | — |
| 750 | 405602,04 | 1313228,02 | Аналитический метод | 2,50 | — |
| 751 | 405607,29 | 1313237,54 | Аналитический метод | 2,50 | — |
| 752 | 405611,49 | 1313244,74 | Аналитический метод | 2,50 | — |
| 753 | 405615,24 | 1313250,14 | Аналитический метод | 2,50 | — |
| 754 | 405621,24 | 1313256,44 | Аналитический метод | 2,50 | — |
| 755 | 405625,74 | 1313258,99 | Аналитический метод | 2,50 | — |
| 756 | 405632,94 | 1313260,79 | Аналитический метод | 2,50 | — |
| 757 | 405637,29 | 1313259,74 | Аналитический метод | 2,50 | — |
| 758 | 405640,74 | 1313258,09 | Аналитический метод | 2,50 | — |
| 759 | 405642,54 | 1313255,09 | Аналитический метод | 2,50 | — |
| 760 | 405644,04 | 1313250,74 | Аналитический метод | 2,50 | — |
| 761 | 405643,59 | 1313243,09 | Аналитический метод | 2,50 | — |
| 762 | 405643,07 | 1313235,84 | Аналитический метод | 2,50 | — |
| 763 | 405643,29 | 1313223,59 | Аналитический метод | 2,50 | — |
| 764 | 405643,74 | 1313214,89 | Аналитический метод | 2,50 | — |
| 765 | 405645,54 | 1313205,74 | Аналитический метод | 2,50 | — |
| 766 | 405649,59 | 1313196,89 | Аналитический метод | 2,50 | — |
| 767 | 405654,84 | 1313189,39 | Аналитический метод | 2,50 | — |
| 768 | 405661,14 | 1313184,74 | Аналитический метод | 2,50 | — |
| 769 | 405665,19 | 1313182,79 | Аналитический метод | 2,50 | — |
| 770 | 405668,64 | 1313182,79 | Аналитический метод | 2,50 | — |
| 771 | 405676,89 | 1313184,89 | Аналитический метод | 2,50 | — |
| 772 | 405681,84 | 1313189,54 | Аналитический метод | 2,50 | — |
| 773 | 405684,99 | 1313195,24 | Аналитический метод | 2,50 | — |
| 774 | 405692,04 | 1313209,49 | Аналитический метод | 2,50 | — |

| 1 | 2 | 3 | 4 | 5 | 6 |
|-----|-----------|------------|---------------------|------|---|
| 775 | 405697,40 | 1313225,76 | Аналитический метод | 2,50 | — |
| 776 | 405702,61 | 1313263,84 | Аналитический метод | 2,50 | — |
| 777 | 405704,39 | 1313301,56 | Аналитический метод | 2,50 | — |
| 778 | 405710,67 | 1313335,03 | Аналитический метод | 2,50 | — |
| 779 | 405716,59 | 1313366,58 | Аналитический метод | 2,50 | — |
| 780 | 405725,42 | 1313395,75 | Аналитический метод | 2,50 | — |
| 781 | 405727,59 | 1313400,59 | Аналитический метод | 2,50 | — |
| 782 | 405730,89 | 1313405,54 | Аналитический метод | 2,50 | — |
| 783 | 405735,09 | 1313410,94 | Аналитический метод | 2,50 | — |
| 784 | 405738,69 | 1313413,94 | Аналитический метод | 2,50 | — |
| 785 | 405742,27 | 1313416,53 | Аналитический метод | 2,50 | — |
| 786 | 405746,49 | 1313417,54 | Аналитический метод | 2,50 | — |
| 787 | 405751,14 | 1313417,54 | Аналитический метод | 2,50 | — |
| 788 | 405756,99 | 1313416,79 | Аналитический метод | 2,50 | — |
| 789 | 405764,00 | 1313415,36 | Аналитический метод | 2,50 | — |
| 790 | 405785,35 | 1313402,98 | Аналитический метод | 2,50 | — |
| 791 | 405809,04 | 1313386,12 | Аналитический метод | 2,50 | — |
| 792 | 405813,84 | 1313384,39 | Аналитический метод | 2,50 | — |
| 793 | 405818,79 | 1313383,79 | Аналитический метод | 2,50 | — |
| 794 | 405824,04 | 1313385,14 | Аналитический метод | 2,50 | — |
| 795 | 405828,54 | 1313387,39 | Аналитический метод | 2,50 | — |
| 796 | 405846,69 | 1313400,89 | Аналитический метод | 2,50 | — |
| 797 | 405856,14 | 1313407,49 | Аналитический метод | 2,50 | — |
| 798 | 405860,49 | 1313408,92 | Аналитический метод | 2,50 | — |
| 799 | 405864,62 | 1313409,59 | Аналитический метод | 2,50 | — |
| 800 | 405869,72 | 1313410,12 | Аналитический метод | 2,50 | — |
| 801 | 405873,77 | 1313409,82 | Аналитический метод | 2,50 | — |
| 802 | 405876,91 | 1313408,54 | Аналитический метод | 2,50 | — |
| 803 | 405879,39 | 1313406,67 | Аналитический метод | 2,50 | — |
| 804 | 405881,27 | 1313403,52 | Аналитический метод | 2,50 | — |
| 805 | 405882,92 | 1313398,12 | Аналитический метод | 2,50 | — |
| 806 | 405881,19 | 1313385,29 | Аналитический метод | 2,50 | — |
| 807 | 405879,54 | 1313377,49 | Аналитический метод | 2,50 | — |
| 808 | 405877,44 | 1313369,84 | Аналитический метод | 2,50 | — |
| 809 | 405869,64 | 1313341,04 | Аналитический метод | 2,50 | — |
| 810 | 405860,64 | 1313305,94 | Аналитический метод | 2,50 | — |
| 811 | 405850,14 | 1313270,84 | Аналитический метод | 2,50 | — |
| 812 | 405841,37 | 1313237,88 | Аналитический метод | 2,50 | — |
| 813 | 405821,46 | 1313165,42 | Аналитический метод | 2,50 | — |
| 814 | 405811,62 | 1313128,50 | Аналитический метод | 2,50 | — |
| 815 | 405803,35 | 1313090,56 | Аналитический метод | 2,50 | — |
| 816 | 405795,58 | 1313053,77 | Аналитический метод | 2,50 | — |
| 817 | 405788,11 | 1313016,33 | Аналитический метод | 2,50 | — |
| 818 | 405781,01 | 1312975,51 | Аналитический метод | 2,50 | — |
| 819 | 405773,34 | 1312935,56 | Аналитический метод | 2,50 | — |
| 820 | 405766,07 | 1312899,08 | Аналитический метод | 2,50 | — |
| 821 | 405759,76 | 1312861,96 | Аналитический метод | 2,50 | — |
| 822 | 405755,98 | 1312821,47 | Аналитический метод | 2,50 | — |
| 823 | 405757,28 | 1312778,98 | Аналитический метод | 2,50 | — |

| 1 | 2 | 3 | 4 | 5 | 6 |
|-----|-----------|------------|---|------|---|
| 824 | 405757,20 | 1312739,15 | Аналитический метод | 2,50 | — |
| 825 | 405756,30 | 1312700,19 | Аналитический метод | 2,50 | — |
| 826 | 405755,06 | 1312661,02 | Аналитический метод | 2,50 | — |
| 827 | 405754,48 | 1312622,51 | Аналитический метод | 2,50 | — |
| 828 | 405756,99 | 1312583,84 | Аналитический метод | 2,50 | — |
| 829 | 405759,09 | 1312570,79 | Аналитический метод | 2,50 | — |
| 830 | 405761,94 | 1312563,37 | Аналитический метод | 2,50 | — |
| 831 | 405764,19 | 1312559,69 | Аналитический метод | 2,50 | — |
| 832 | 405767,72 | 1312557,44 | Аналитический метод | 2,50 | — |
| 833 | 405772,14 | 1312556,24 | Аналитический метод | 2,50 | — |
| 834 | 405798,84 | 1312559,39 | Аналитический метод | 2,50 | — |
| 835 | 405800,30 | 1312574,37 | Метод спутниковых геодезических измерений (определений) | 0,10 | — |
| 836 | 405799,80 | 1312596,69 | Аналитический метод | 2,50 | — |
| 837 | 405811,89 | 1312651,80 | Аналитический метод | 2,50 | — |
| 838 | 405846,84 | 1312840,98 | Аналитический метод | 2,50 | — |
| 839 | 405872,38 | 1312992,19 | Аналитический метод | 2,50 | — |
| 840 | 405877,76 | 1313060,74 | Аналитический метод | 2,50 | — |
| 841 | 405889,85 | 1313089,98 | Аналитический метод | 2,50 | — |
| 842 | 405935,89 | 1313124,92 | Аналитический метод | 2,50 | — |
| 843 | 405961,43 | 1313157,52 | Аналитический метод | 2,50 | — |
| 844 | 405990,66 | 1313192,46 | Аналитический метод | 2,50 | — |
| 845 | 405996,04 | 1313209,60 | Аналитический метод | 2,50 | — |
| 846 | 405996,43 | 1313233,85 | Аналитический метод | 2,50 | — |
| 847 | 405984,14 | 1313261,52 | Аналитический метод | 2,50 | — |
| 848 | 405961,83 | 1313297,62 | Аналитический метод | 2,50 | — |
| 849 | 405946,88 | 1313328,55 | Аналитический метод | 2,50 | — |
| 850 | 405942,95 | 1313351,52 | Аналитический метод | 2,50 | — |
| 851 | 405945,76 | 1313379,38 | Аналитический метод | 2,50 | — |
| 852 | 405962,88 | 1313418,87 | Аналитический метод | 2,50 | — |
| 853 | 405975,11 | 1313433,19 | Аналитический метод | 2,50 | — |
| 854 | 405993,33 | 1313438,52 | Аналитический метод | 2,50 | — |
| 855 | 406009,14 | 1313443,14 | Аналитический метод | 2,50 | — |
| 856 | 406018,21 | 1313449,52 | Аналитический метод | 2,50 | — |
| 857 | 406026,24 | 1313453,87 | Аналитический метод | 2,50 | — |
| 858 | 406097,01 | 1313466,62 | Метод спутниковых геодезических измерений (определений) | 0,10 | — |
| 859 | 406145,06 | 1313480,17 | Метод спутниковых геодезических измерений (определений) | 0,10 | — |
| 860 | 406173,84 | 1313495,19 | Метод спутниковых геодезических измерений (определений) | 0,10 | — |
| 861 | 406207,28 | 1313517,42 | Метод спутниковых геодезических измерений (определений) | 0,10 | — |
| 862 | 406237,97 | 1313530,32 | Метод спутниковых геодезических измерений (определений) | 0,10 | — |
| 863 | 406265,05 | 1313530,96 | Метод спутниковых геодезических измерений (определений) | 0,10 | — |
| 864 | 406357,54 | 1313519,11 | Метод спутниковых геодезических измерений (определений) | 0,10 | — |
| 865 | 406369,82 | 1313508,95 | Метод спутниковых геодезических измерений (определений) | 0,10 | — |

| 1 | 2 | 3 | 4 | 5 | 6 |
|-----|-----------|------------|---|------|---|
| 866 | 406393,94 | 1313512,34 | Метод спутниковых геодезических измерений (определений) | 0,10 | — |
| 867 | 406488,76 | 1313541,54 | Метод спутниковых геодезических измерений (определений) | 0,10 | — |
| 868 | 406541,66 | 1313553,18 | Метод спутниковых геодезических измерений (определений) | 0,10 | — |
| 869 | 406594,56 | 1313559,69 | Метод спутниковых геодезических измерений (определений) | 0,10 | — |
| 870 | 406683,25 | 1313559,53 | Метод спутниковых геодезических измерений (определений) | 0,10 | — |
| 871 | 406721,98 | 1313563,76 | Метод спутниковых геодезических измерений (определений) | 0,10 | — |
| 872 | 406752,03 | 1313574,56 | Метод спутниковых геодезических измерений (определений) | 0,10 | — |
| 873 | 406798,80 | 1313600,16 | Метод спутниковых геодезических измерений (определений) | 0,10 | — |
| 874 | 406822,30 | 1313595,93 | Метод спутниковых геодезических измерений (определений) | 0,10 | — |
| 875 | 406839,44 | 1313579,00 | Метод спутниковых геодезических измерений (определений) | 0,10 | — |
| 876 | 406848,96 | 1313556,78 | Метод спутниковых геодезических измерений (определений) | 0,10 | — |
| 877 | 406849,57 | 1313530,45 | Аналитический метод | 2,50 | — |
| 878 | 406849,87 | 1313509,89 | Аналитический метод | 2,50 | — |
| 879 | 406848,12 | 1313502,49 | Аналитический метод | 2,50 | — |
| 880 | 406840,62 | 1313471,63 | Аналитический метод | 2,50 | — |
| 881 | 406828,02 | 1313429,48 | Аналитический метод | 2,50 | — |
| 882 | 406816,54 | 1313360,86 | Аналитический метод | 2,50 | — |
| 883 | 406798,26 | 1313306,67 | Аналитический метод | 2,50 | — |
| 884 | 406795,43 | 1313287,91 | Аналитический метод | 2,50 | — |
| 885 | 406796,06 | 1313265,47 | Аналитический метод | 2,50 | — |
| 886 | 406794,32 | 1313229,83 | Аналитический метод | 2,50 | — |
| 887 | 406789,56 | 1313193,45 | Аналитический метод | 2,50 | — |
| 888 | 406782,79 | 1313172,18 | Аналитический метод | 2,50 | — |
| 889 | 406746,36 | 1313103,45 | Аналитический метод | 2,50 | — |
| 890 | 406702,17 | 1313028,94 | Аналитический метод | 2,50 | — |
| 891 | 406616,11 | 1312900,74 | Аналитический метод | 2,50 | — |
| 892 | 406587,71 | 1312842,49 | Аналитический метод | 2,50 | — |
| 893 | 406558,04 | 1312803,63 | Аналитический метод | 2,50 | — |
| 894 | 406508,72 | 1312711,14 | Аналитический метод | 2,50 | — |
| 895 | 406470,61 | 1312651,50 | Аналитический метод | 2,50 | — |
| 896 | 406453,18 | 1312605,50 | Аналитический метод | 2,50 | — |
| 897 | 406442,03 | 1312556,01 | Аналитический метод | 2,50 | — |
| 898 | 406429,84 | 1312468,35 | Аналитический метод | 2,50 | — |
| 899 | 406426,61 | 1312401,96 | Аналитический метод | 2,50 | — |
| 900 | 406420,34 | 1312354,80 | Аналитический метод | 2,50 | — |
| 901 | 406407,23 | 1312266,42 | Аналитический метод | 2,50 | — |
| 902 | 406403,30 | 1312215,64 | Аналитический метод | 2,50 | — |
| 903 | 406406,22 | 1312161,04 | Метод спутниковых геодезических измерений (определений) | 0,10 | — |
| 904 | 406412,57 | 1312182,42 | Метод спутниковых геодезических измерений (определений) | 0,10 | — |

| 1 | 2 | 3 | 4 | 5 | 6 |
|-----|-----------|------------|---|------|---|
| 905 | 406424,01 | 1312198,30 | Аналитический метод | 7,50 | — |
| 906 | 406465,36 | 1312306,22 | Аналитический метод | 7,50 | — |
| 907 | 406509,22 | 1312388,42 | Аналитический метод | 7,50 | — |
| 908 | 406555,17 | 1312419,97 | Аналитический метод | 7,50 | — |
| 909 | 406556,92 | 1312463,82 | Аналитический метод | 7,50 | — |
| 910 | 406546,64 | 1312516,60 | Аналитический метод | 7,50 | — |
| 911 | 406536,80 | 1312579,87 | Метод спутниковых геодезических измерений (определений) | 0,10 | — |
| 912 | 406540,40 | 1312601,46 | Метод спутниковых геодезических измерений (определений) | 0,10 | — |
| 913 | 406561,07 | 1312643,69 | Аналитический метод | 7,50 | — |
| 914 | 406610,04 | 1312717,97 | Аналитический метод | 7,50 | — |
| 915 | 406642,68 | 1312769,70 | Аналитический метод | 7,50 | — |
| 916 | 406662,30 | 1312793,62 | Метод спутниковых геодезических измерений (определений) | 0,10 | — |
| 917 | 406685,04 | 1312804,58 | Аналитический метод | 7,50 | — |
| 918 | 406723,94 | 1312840,83 | Аналитический метод | 7,50 | — |
| 919 | 406744,30 | 1312893,78 | Аналитический метод | 7,50 | — |
| 920 | 406760,26 | 1312948,50 | Аналитический метод | 7,50 | — |
| 921 | 406768,75 | 1312972,88 | Метод спутниковых геодезических измерений (определений) | 0,10 | — |
| 922 | 406783,99 | 1312995,95 | Метод спутниковых геодезических измерений (определений) | 0,10 | — |
| 923 | 406804,10 | 1313016,26 | Метод спутниковых геодезических измерений (определений) | 0,10 | — |
| 924 | 406825,05 | 1313026,84 | Метод спутниковых геодезических измерений (определений) | 0,10 | — |
| 925 | 406846,42 | 1313026,42 | Метод спутниковых геодезических измерений (определений) | 0,10 | — |
| 926 | 406862,51 | 1313013,51 | Метод спутниковых геодезических измерений (определений) | 0,10 | — |
| 927 | 406894,46 | 1312918,70 | Метод спутниковых геодезических измерений (определений) | 0,10 | — |
| 928 | 406920,57 | 1312799,91 | Метод спутниковых геодезических измерений (определений) | 0,10 | — |
| 929 | 406945,05 | 1312753,20 | Метод спутниковых геодезических измерений (определений) | 0,10 | — |
| 930 | 406978,50 | 1312667,84 | Метод спутниковых геодезических измерений (определений) | 0,10 | — |
| 931 | 406990,72 | 1312620,92 | Метод спутниковых геодезических измерений (определений) | 0,10 | — |
| 932 | 406999,65 | 1312587,28 | Метод спутниковых геодезических измерений (определений) | 0,10 | — |
| 933 | 407006,36 | 1312575,54 | Метод спутниковых геодезических измерений (определений) | 0,10 | — |
| 934 | 407027,93 | 1312573,01 | Аналитический метод | 7,50 | — |
| 935 | 407048,62 | 1312600,69 | Аналитический метод | 7,50 | — |
| 936 | 407044,09 | 1312635,32 | Метод спутниковых геодезических измерений (определений) | 0,10 | — |
| 937 | 407041,77 | 1312671,30 | Метод спутниковых геодезических измерений (определений) | 0,10 | — |
| 938 | 407034,85 | 1312719,47 | Метод спутниковых геодезических измерений (определений) | 0,10 | — |

| 1 | 2 | 3 | 4 | 5 | 6 |
|-----|-----------|------------|---|------|---|
| 939 | 407023,56 | 1312772,25 | Метод спутниковых геодезических измерений (определений) | 0,10 | — |
| 940 | 406996,90 | 1312854,57 | Метод спутниковых геодезических измерений (определений) | 0,10 | — |
| 941 | 406979,33 | 1312930,55 | Метод спутниковых геодезических измерений (определений) | 0,10 | — |
| 942 | 406948,64 | 1313008,64 | Метод спутниковых геодезических измерений (определений) | 0,10 | — |
| 943 | 406922,61 | 1313090,97 | Метод спутниковых геодезических измерений (определений) | 0,10 | — |
| 944 | 406909,07 | 1313148,53 | Метод спутниковых геодезических измерений (определений) | 0,10 | — |
| 945 | 406913,51 | 1313201,23 | Метод спутниковых геодезических измерений (определений) | 0,10 | — |
| 946 | 406919,44 | 1313239,33 | Метод спутниковых геодезических измерений (определений) | 0,10 | — |
| 947 | 406921,55 | 1313428,95 | Метод спутниковых геодезических измерений (определений) | 0,10 | — |
| 948 | 406945,68 | 1313502,60 | Метод спутниковых геодезических измерений (определений) | 0,10 | — |
| 949 | 406941,02 | 1313546,20 | Метод спутниковых геодезических измерений (определений) | 0,10 | — |
| 950 | 406951,61 | 1313559,95 | Метод спутниковых геодезических измерений (определений) | 0,10 | — |
| 951 | 407018,91 | 1313570,75 | Метод спутниковых геодезических измерений (определений) | 0,10 | — |
| 952 | 407062,72 | 1313572,86 | Метод спутниковых геодезических измерений (определений) | 0,10 | — |
| 953 | 407083,46 | 1313557,41 | Метод спутниковых геодезических измерений (определений) | 0,10 | — |
| 954 | 407105,47 | 1313519,74 | Метод спутниковых геодезических измерений (определений) | 0,10 | — |
| 955 | 407108,64 | 1313494,35 | Метод спутниковых геодезических измерений (определений) | 0,10 | — |
| 956 | 407096,05 | 1313459,33 | Метод спутниковых геодезических измерений (определений) | 0,10 | — |
| 957 | 407087,90 | 1313364,61 | Метод спутниковых геодезических измерений (определений) | 0,10 | — |
| 958 | 407097,00 | 1313348,74 | Метод спутниковых геодезических измерений (определений) | 0,10 | — |
| 959 | 407160,07 | 1313310,65 | Метод спутниковых геодезических измерений (определений) | 0,10 | — |
| 960 | 407185,13 | 1313312,71 | Метод спутниковых геодезических измерений (определений) | 0,10 | — |
| 961 | 407231,39 | 1313328,42 | Метод спутниковых геодезических измерений (определений) | 0,10 | — |
| 962 | 407237,74 | 1313341,33 | Метод спутниковых геодезических измерений (определений) | 0,10 | — |
| 963 | 407232,03 | 1313391,92 | Метод спутниковых геодезических измерений (определений) | 0,10 | — |
| 964 | 407240,07 | 1313416,04 | Метод спутниковых геодезических измерений (определений) | 0,10 | — |
| 965 | 407276,89 | 1313449,90 | Метод спутниковых геодезических измерений (определений) | 0,10 | — |

| 1 | 2 | 3 | 4 | 5 | 6 |
|-----|-----------|------------|---|------|---|
| 966 | 407293,12 | 1313486,38 | Метод спутниковых геодезических измерений (определений) | 0,10 | — |
| 967 | 407312,45 | 1313506,20 | Метод спутниковых геодезических измерений (определений) | 0,10 | — |
| 968 | 407398,37 | 1313547,26 | Метод спутниковых геодезических измерений (определений) | 0,10 | — |
| 969 | 407418,06 | 1313565,03 | Метод спутниковых геодезических измерений (определений) | 0,10 | — |
| 970 | 407430,54 | 1313594,45 | Метод спутниковых геодезических измерений (определений) | 0,10 | — |
| 971 | 407452,13 | 1313624,71 | Метод спутниковых геодезических измерений (определений) | 0,10 | — |
| 972 | 407477,42 | 1313639,62 | Метод спутниковых геодезических измерений (определений) | 0,10 | — |
| 973 | 407542,71 | 1313658,36 | Метод спутниковых геодезических измерений (определений) | 0,10 | — |
| 974 | 407607,39 | 1313690,42 | Аналитический метод | 7,50 | — |
| 975 | 407676,96 | 1313714,65 | Метод спутниковых геодезических измерений (определений) | 0,10 | — |
| 976 | 407702,50 | 1313722,91 | Метод спутниковых геодезических измерений (определений) | 0,10 | — |
| 977 | 407731,91 | 1313719,53 | Метод спутниковых геодезических измерений (определений) | 0,10 | — |
| 978 | 407774,03 | 1313694,55 | Метод спутниковых геодезических измерений (определений) | 0,10 | — |
| 979 | 407801,10 | 1313655,72 | Метод спутниковых геодезических измерений (определений) | 0,10 | — |
| 980 | 407813,82 | 1313591,06 | Метод спутниковых геодезических измерений (определений) | 0,10 | — |
| 981 | 407878,16 | 1313358,05 | Метод спутниковых геодезических измерений (определений) | 0,10 | — |
| 982 | 407889,58 | 1313267,05 | Метод спутниковых геодезических измерений (определений) | 0,10 | — |
| 983 | 407892,31 | 1313109,98 | Метод спутниковых геодезических измерений (определений) | 0,10 | — |
| 984 | 407911,43 | 1313000,49 | Метод спутниковых геодезических измерений (определений) | 0,10 | — |
| 985 | 407921,54 | 1312927,56 | Метод спутниковых геодезических измерений (определений) | 0,10 | — |
| 986 | 407920,96 | 1312881,29 | Метод спутниковых геодезических измерений (определений) | 0,10 | — |
| 987 | 407913,04 | 1312852,43 | Метод спутниковых геодезических измерений (определений) | 0,10 | — |
| 988 | 407892,55 | 1312807,38 | Метод спутниковых геодезических измерений (определений) | 0,10 | — |
| 989 | 407890,23 | 1312770,91 | Метод спутниковых геодезических измерений (определений) | 0,10 | — |
| 990 | 407913,78 | 1312687,12 | Метод спутниковых геодезических измерений (определений) | 0,10 | — |
| 991 | 407928,95 | 1312596,17 | Метод спутниковых геодезических измерений (определений) | 0,10 | — |
| 992 | 407932,99 | 1312542,80 | Метод спутниковых геодезических измерений (определений) | 0,10 | — |
| 993 | 407937,01 | 1312514,08 | Метод спутниковых геодезических измерений (определений) | 0,10 | — |

| 1 | 2 | 3 | 4 | 5 | 6 |
|------|-----------|------------|---|------|---|
| 994 | 407953,73 | 1312503,15 | Метод спутниковых геодезических измерений (определений) | 0,10 | — |
| 995 | 408021,86 | 1312486,12 | Метод спутниковых геодезических измерений (определений) | 0,10 | — |
| 996 | 408038,79 | 1312462,20 | Метод спутниковых геодезических измерений (определений) | 0,10 | — |
| 997 | 408069,69 | 1312396,81 | Метод спутниковых геодезических измерений (определений) | 0,10 | — |
| 998 | 408089,35 | 1312329,20 | Метод спутниковых геодезических измерений (определений) | 0,10 | — |
| 1 | 408106,09 | 1312323,37 | Метод спутниковых геодезических измерений (определений) | 0,10 | — |
| 999 | 408105,67 | 1312344,69 | Метод спутниковых геодезических измерений (определений) | 0,10 | — |
| 1000 | 408110,65 | 1312347,49 | Метод спутниковых геодезических измерений (определений) | 0,10 | — |
| 1001 | 408120,89 | 1312404,22 | Метод спутниковых геодезических измерений (определений) | 0,10 | — |
| 1002 | 408117,76 | 1312446,80 | Метод спутниковых геодезических измерений (определений) | 0,10 | — |
| 1003 | 408117,92 | 1312490,31 | Метод спутниковых геодезических измерений (определений) | 0,10 | — |
| 1004 | 408108,83 | 1312536,46 | Метод спутниковых геодезических измерений (определений) | 0,10 | — |
| 1005 | 408109,60 | 1312578,43 | Метод спутниковых геодезических измерений (определений) | 0,10 | — |
| 1006 | 408108,59 | 1312617,12 | Метод спутниковых геодезических измерений (определений) | 0,10 | — |
| 1007 | 408103,51 | 1312653,36 | Метод спутниковых геодезических измерений (определений) | 0,10 | — |
| 1008 | 408108,02 | 1312697,24 | Метод спутниковых геодезических измерений (определений) | 0,10 | — |
| 1009 | 408136,08 | 1312778,19 | Метод спутниковых геодезических измерений (определений) | 0,10 | — |
| 1010 | 408115,34 | 1312873,13 | Метод спутниковых геодезических измерений (определений) | 0,10 | — |
| 1011 | 408109,17 | 1312900,91 | Метод спутниковых геодезических измерений (определений) | 0,10 | — |
| 1012 | 408090,18 | 1312936,60 | Метод спутниковых геодезических измерений (определений) | 0,10 | — |
| 1013 | 408062,32 | 1312971,00 | Метод спутниковых геодезических измерений (определений) | 0,10 | — |
| 1014 | 408043,75 | 1313019,22 | Метод спутниковых геодезических измерений (определений) | 0,10 | — |
| 1015 | 408041,16 | 1313067,00 | Метод спутниковых геодезических измерений (определений) | 0,10 | — |
| 1016 | 408047,11 | 1313120,15 | Метод спутниковых геодезических измерений (определений) | 0,10 | — |
| 1017 | 408046,41 | 1313143,68 | Метод спутниковых геодезических измерений (определений) | 0,10 | — |
| 1018 | 408027,26 | 1313193,31 | Метод спутниковых геодезических измерений (определений) | 0,10 | — |
| 1019 | 408015,52 | 1313260,28 | Метод спутниковых геодезических измерений (определений) | 0,10 | — |

| 1 | 2 | 3 | 4 | 5 | 6 |
|------|-----------|------------|---|------|---|
| 1020 | 408001,63 | 1313333,44 | Метод спутниковых геодезических измерений (определений) | 0,10 | — |
| 1021 | 407978,74 | 1313400,06 | Метод спутниковых геодезических измерений (определений) | 0,10 | — |
| 1022 | 407944,89 | 1313486,90 | Метод спутниковых геодезических измерений (определений) | 0,10 | — |
| 1023 | 407886,13 | 1313693,20 | Метод спутниковых геодезических измерений (определений) | 0,10 | — |
| 1024 | 407925,11 | 1313710,85 | Метод спутниковых геодезических измерений (определений) | 0,10 | — |
| 1025 | 407953,42 | 1313723,04 | Метод спутниковых геодезических измерений (определений) | 0,10 | — |
| 1026 | 408029,19 | 1313765,13 | Метод спутниковых геодезических измерений (определений) | 0,10 | — |
| 1027 | 408059,02 | 1313788,36 | Метод спутниковых геодезических измерений (определений) | 0,10 | — |
| 1028 | 408090,46 | 1313816,08 | Метод спутниковых геодезических измерений (определений) | 0,10 | — |
| 1029 | 408117,76 | 1313844,23 | Метод спутниковых геодезических измерений (определений) | 0,10 | — |
| 1030 | 408192,77 | 1313925,82 | Метод спутниковых геодезических измерений (определений) | 0,10 | — |
| 1031 | 408226,39 | 1313927,96 | Метод спутниковых геодезических измерений (определений) | 0,10 | — |
| 1032 | 408251,86 | 1313911,93 | Метод спутниковых геодезических измерений (определений) | 0,10 | — |
| 1033 | 408275,10 | 1313800,36 | Метод спутниковых геодезических измерений (определений) | 0,10 | — |
| 1034 | 408278,40 | 1313797,07 | Метод спутниковых геодезических измерений (определений) | 0,10 | — |
| 1035 | 408279,78 | 1313798,20 | Метод спутниковых геодезических измерений (определений) | 0,10 | — |
| 1036 | 408282,82 | 1313813,89 | Метод спутниковых геодезических измерений (определений) | 0,10 | — |
| 1037 | 408278,40 | 1313833,93 | Метод спутниковых геодезических измерений (определений) | 0,10 | — |
| 1038 | 408268,32 | 1313892,31 | Метод спутниковых геодезических измерений (определений) | 0,10 | — |
| 1039 | 408224,00 | 1314035,09 | Метод спутниковых геодезических измерений (определений) | 0,10 | — |
| 1040 | 408213,67 | 1314070,58 | Метод спутниковых геодезических измерений (определений) | 0,10 | — |
| 1041 | 408213,15 | 1314112,22 | Метод спутниковых геодезических измерений (определений) | 0,10 | — |
| 1042 | 408250,61 | 1314134,55 | Метод спутниковых геодезических измерений (определений) | 0,10 | — |
| 1043 | 408283,85 | 1314143,80 | Метод спутниковых геодезических измерений (определений) | 0,10 | — |
| 1044 | 408354,85 | 1314167,42 | Метод спутниковых геодезических измерений (определений) | 0,10 | — |
| 1045 | 408387,26 | 1314173,34 | Метод спутниковых геодезических измерений (определений) | 0,10 | — |
| 1046 | 408408,29 | 1314161,98 | Метод спутниковых геодезических измерений (определений) | 0,10 | — |

| 1 | 2 | 3 | 4 | 5 | 6 |
|------|-----------|------------|---|------|---|
| 1047 | 408428,75 | 1314138,15 | Метод спутниковых геодезических измерений (определений) | 0,10 | — |
| 1048 | 408440,07 | 1314116,45 | Метод спутниковых геодезических измерений (определений) | 0,10 | — |
| 1049 | 408444,09 | 1314113,07 | Метод спутниковых геодезических измерений (определений) | 0,10 | — |
| 1050 | 408462,68 | 1314115,08 | Метод спутниковых геодезических измерений (определений) | 0,10 | — |
| 1051 | 408476,57 | 1314118,51 | Метод спутниковых геодезических измерений (определений) | 0,10 | — |
| 1052 | 408479,89 | 1314124,59 | Метод спутниковых геодезических измерений (определений) | 0,10 | — |
| 1053 | 408478,62 | 1314153,78 | Метод спутниковых геодезических измерений (определений) | 0,10 | — |
| 1054 | 408429,54 | 1314234,90 | Метод спутниковых геодезических измерений (определений) | 0,10 | — |
| 1055 | 408420,56 | 1314282,23 | Метод спутниковых геодезических измерений (определений) | 0,10 | — |
| 1056 | 408420,62 | 1314327,37 | Метод спутниковых геодезических измерений (определений) | 0,10 | — |
| 1057 | 408427,72 | 1314350,32 | Метод спутниковых геодезических измерений (определений) | 0,10 | — |
| 1058 | 408440,99 | 1314373,07 | Метод спутниковых геодезических измерений (определений) | 0,10 | — |
| 1059 | 408464,88 | 1314386,75 | Метод спутниковых геодезических измерений (определений) | 0,10 | — |
| 1060 | 408650,30 | 1314423,33 | Метод спутниковых геодезических измерений (определений) | 0,10 | — |
| 1061 | 408671,04 | 1314430,84 | Метод спутниковых геодезических измерений (определений) | 0,10 | — |
| 1062 | 408687,74 | 1314443,33 | Метод спутниковых геодезических измерений (определений) | 0,10 | — |
| 1063 | 408719,37 | 1314478,74 | Метод спутниковых геодезических измерений (определений) | 0,10 | — |
| 1064 | 408738,72 | 1314516,85 | Метод спутниковых геодезических измерений (определений) | 0,10 | — |
| 1065 | 408766,79 | 1314558,29 | Метод спутниковых геодезических измерений (определений) | 0,10 | — |
| 1066 | 408803,67 | 1314587,84 | Метод спутниковых геодезических измерений (определений) | 0,10 | — |
| 1067 | 408865,47 | 1314620,04 | Метод спутниковых геодезических измерений (определений) | 0,10 | — |
| 1068 | 408895,71 | 1314624,39 | Метод спутниковых геодезических измерений (определений) | 0,10 | — |
| 1069 | 408923,59 | 1314608,40 | Метод спутниковых геодезических измерений (определений) | 0,10 | — |
| 1070 | 408941,65 | 1314590,25 | Метод спутниковых геодезических измерений (определений) | 0,10 | — |
| 1071 | 408985,84 | 1314508,60 | Метод спутниковых геодезических измерений (определений) | 0,10 | — |
| 1072 | 409008,91 | 1314452,62 | Метод спутниковых геодезических измерений (определений) | 0,10 | — |
| 1073 | 409016,61 | 1314446,28 | Метод спутниковых геодезических измерений (определений) | 0,10 | — |

| 1 | 2 | 3 | 4 | 5 | 6 |
|------|-----------|------------|---|------|---|
| 1074 | 409038,55 | 1314442,39 | Метод спутниковых геодезических измерений (определений) | 0,10 | — |
| 1075 | 409073,66 | 1314431,74 | Метод спутниковых геодезических измерений (определений) | 0,10 | — |
| 1076 | 409102,13 | 1314399,94 | Метод спутниковых геодезических измерений (определений) | 0,10 | — |
| 1077 | 409153,32 | 1314293,48 | Метод спутниковых геодезических измерений (определений) | 0,10 | — |
| 1078 | 409152,14 | 1314259,11 | Метод спутниковых геодезических измерений (определений) | 0,10 | — |
| 1079 | 409138,35 | 1314234,76 | Метод спутниковых геодезических измерений (определений) | 0,10 | — |
| 1080 | 409137,61 | 1314225,67 | Метод спутниковых геодезических измерений (определений) | 0,10 | — |
| 1081 | 409145,71 | 1314214,24 | Метод спутниковых геодезических измерений (определений) | 0,10 | — |
| 1082 | 409205,96 | 1314173,26 | Метод спутниковых геодезических измерений (определений) | 0,10 | — |
| 1083 | 409302,79 | 1313929,73 | Метод спутниковых геодезических измерений (определений) | 0,10 | — |
| 1084 | 409306,77 | 1313950,38 | Метод спутниковых геодезических измерений (определений) | 0,10 | — |
| 1085 | 409313,02 | 1314010,89 | Метод спутниковых геодезических измерений (определений) | 0,10 | — |
| 1086 | 409309,77 | 1314028,38 | Метод спутниковых геодезических измерений (определений) | 0,10 | — |
| 1087 | 409302,56 | 1314048,19 | Метод спутниковых геодезических измерений (определений) | 0,10 | — |
| 1088 | 409291,18 | 1314066,52 | Метод спутниковых геодезических измерений (определений) | 0,10 | — |
| 1089 | 409266,83 | 1314119,76 | Метод спутниковых геодезических измерений (определений) | 0,10 | — |
| 1090 | 409236,14 | 1314218,91 | Метод спутниковых геодезических измерений (определений) | 0,10 | — |
| 1091 | 409217,68 | 1314264,14 | Метод спутниковых геодезических измерений (определений) | 0,10 | — |
| 1092 | 409171,27 | 1314310,03 | Метод спутниковых геодезических измерений (определений) | 0,10 | — |
| 1093 | 409141,53 | 1314365,54 | Метод спутниковых геодезических измерений (определений) | 0,10 | — |
| 1094 | 409127,31 | 1314412,52 | Метод спутниковых геодезических измерений (определений) | 0,10 | — |
| 1095 | 409074,56 | 1314528,99 | Метод спутниковых геодезических измерений (определений) | 0,10 | — |
| 1096 | 409033,24 | 1314708,82 | Метод спутниковых геодезических измерений (определений) | 0,10 | — |
| 1097 | 409031,15 | 1314770,09 | Метод спутниковых геодезических измерений (определений) | 0,10 | — |
| 1098 | 409041,80 | 1314823,09 | Метод спутниковых геодезических измерений (определений) | 0,10 | — |
| 1099 | 409068,17 | 1314895,05 | Метод спутниковых геодезических измерений (определений) | 0,10 | — |
| 1100 | 409095,22 | 1314970,44 | Метод спутниковых геодезических измерений (определений) | 0,10 | — |

| 1 | 2 | 3 | 4 | 5 | 6 |
|------|-----------|------------|---|------|---|
| 1101 | 409113,51 | 1315043,95 | Метод спутниковых геодезических измерений (определений) | 0,10 | — |
| 1102 | 409123,36 | 1315122,06 | Метод спутниковых геодезических измерений (определений) | 0,10 | — |
| 1103 | 409139,38 | 1315151,31 | Метод спутниковых геодезических измерений (определений) | 0,10 | — |
| 1104 | 409195,55 | 1315195,88 | Метод спутниковых геодезических измерений (определений) | 0,10 | — |
| 1105 | 409253,65 | 1315232,23 | Метод спутниковых геодезических измерений (определений) | 0,10 | — |
| 1106 | 409335,11 | 1315245,71 | Метод спутниковых геодезических измерений (определений) | 0,10 | — |
| 1107 | 409368,67 | 1315265,74 | Метод спутниковых геодезических измерений (определений) | 0,10 | — |
| 1108 | 409381,67 | 1315330,91 | Метод спутниковых геодезических измерений (определений) | 0,10 | — |
| 1109 | 409383,59 | 1315394,98 | Метод спутниковых геодезических измерений (определений) | 0,10 | — |
| 1110 | 409389,22 | 1315420,17 | Метод спутниковых геодезических измерений (определений) | 0,10 | — |
| 1111 | 409406,78 | 1315445,97 | Метод спутниковых геодезических измерений (определений) | 0,10 | — |
| 1112 | 409440,68 | 1315457,62 | Метод спутниковых геодезических измерений (определений) | 0,10 | — |
| 1113 | 409460,59 | 1315466,76 | Метод спутниковых геодезических измерений (определений) | 0,10 | — |
| 1114 | 409473,09 | 1315478,34 | Метод спутниковых геодезических измерений (определений) | 0,10 | — |
| 1115 | 409476,53 | 1315496,64 | Метод спутниковых геодезических измерений (определений) | 0,10 | — |
| 1116 | 409479,63 | 1315524,90 | Метод спутниковых геодезических измерений (определений) | 0,10 | — |
| 1117 | 409485,09 | 1315548,05 | Метод спутниковых геодезических измерений (определений) | 0,10 | — |
| 1118 | 409482,93 | 1315561,98 | Метод спутниковых геодезических измерений (определений) | 0,10 | — |
| 1119 | 409487,95 | 1315617,05 | Метод спутниковых геодезических измерений (определений) | 0,10 | — |
| 1120 | 409496,34 | 1315639,51 | Метод спутниковых геодезических измерений (определений) | 0,10 | — |
| 1121 | 409521,26 | 1315679,45 | Метод спутниковых геодезических измерений (определений) | 0,10 | — |
| 1122 | 409553,87 | 1315710,23 | Метод спутниковых геодезических измерений (определений) | 0,10 | — |
| 1123 | 409648,66 | 1315743,98 | Метод спутниковых геодезических измерений (определений) | 0,10 | — |
| 1124 | 409671,40 | 1315744,86 | Метод спутниковых геодезических измерений (определений) | 0,10 | — |
| 1125 | 409686,72 | 1315735,97 | Метод спутниковых геодезических измерений (определений) | 0,10 | — |
| 1126 | 409700,92 | 1315724,24 | Метод спутниковых геодезических измерений (определений) | 0,10 | — |
| 1127 | 409719,00 | 1315712,85 | Метод спутниковых геодезических измерений (определений) | 0,10 | — |

| 1 | 2 | 3 | 4 | 5 | 6 |
|------|-----------|------------|---|------|---|
| 1128 | 409739,88 | 1315711,28 | Метод спутниковых геодезических измерений (определений) | 0,10 | — |
| 1129 | 409762,79 | 1315732,52 | Метод спутниковых геодезических измерений (определений) | 0,10 | — |
| 1130 | 409779,82 | 1315757,01 | Метод спутниковых геодезических измерений (определений) | 0,10 | — |
| 1131 | 409793,96 | 1315765,58 | Метод спутниковых геодезических измерений (определений) | 0,10 | — |
| 1132 | 409833,60 | 1315768,46 | Метод спутниковых геодезических измерений (определений) | 0,10 | — |
| 1133 | 409859,27 | 1315759,23 | Метод спутниковых геодезических измерений (определений) | 0,10 | — |
| 1134 | 409901,77 | 1315703,88 | Метод спутниковых геодезических измерений (определений) | 0,10 | — |
| 1135 | 409912,63 | 1315673,06 | Метод спутниковых геодезических измерений (определений) | 0,10 | — |
| 1136 | 409911,71 | 1315627,89 | Метод спутниковых геодезических измерений (определений) | 0,10 | — |
| 1137 | 409928,38 | 1315617,93 | Метод спутниковых геодезических измерений (определений) | 0,10 | — |
| 1138 | 409949,38 | 1315619,31 | Метод спутниковых геодезических измерений (определений) | 0,10 | — |
| 1139 | 409995,27 | 1315626,04 | Метод спутниковых геодезических измерений (определений) | 0,10 | — |
| 1140 | 410016,73 | 1315635,04 | Метод спутниковых геодезических измерений (определений) | 0,10 | — |
| 1141 | 410057,50 | 1315629,75 | Метод спутниковых геодезических измерений (определений) | 0,10 | — |
| 1142 | 410081,68 | 1315626,02 | Метод спутниковых геодезических измерений (определений) | 0,10 | — |
| 1143 | 410106,71 | 1315596,75 | Метод спутниковых геодезических измерений (определений) | 0,10 | — |
| 1144 | 410142,27 | 1315558,80 | Метод спутниковых геодезических измерений (определений) | 0,10 | — |
| 1145 | 410151,39 | 1315547,75 | Метод спутниковых геодезических измерений (определений) | 0,10 | — |
| 1146 | 410162,28 | 1315542,89 | Метод спутниковых геодезических измерений (определений) | 0,10 | — |
| 1147 | 410174,70 | 1315545,40 | Метод спутниковых геодезических измерений (определений) | 0,10 | — |
| 1148 | 410192,13 | 1315568,24 | Метод спутниковых геодезических измерений (определений) | 0,10 | — |
| 1149 | 410211,73 | 1315579,15 | Метод спутниковых геодезических измерений (определений) | 0,10 | — |
| 1150 | 410239,01 | 1315582,72 | Метод спутниковых геодезических измерений (определений) | 0,10 | — |
| 1151 | 410274,98 | 1315554,28 | Метод спутниковых геодезических измерений (определений) | 0,10 | — |
| 1152 | 410264,27 | 1315600,02 | Метод спутниковых геодезических измерений (определений) | 0,10 | — |
| 1153 | 410207,18 | 1315617,10 | Метод спутниковых геодезических измерений (определений) | 0,10 | — |
| 1154 | 410169,09 | 1315623,48 | Метод спутниковых геодезических измерений (определений) | 0,10 | — |

| 1 | 2 | 3 | 4 | 5 | 6 |
|------|-----------|------------|---|------|---|
| 1155 | 410133,92 | 1315630,53 | Метод спутниковых геодезических измерений (определений) | 0,10 | — |
| 1156 | 410096,85 | 1315636,11 | Метод спутниковых геодезических измерений (определений) | 0,10 | — |
| 1157 | 410060,11 | 1315641,19 | Метод спутниковых геодезических измерений (определений) | 0,10 | — |
| 1158 | 410023,62 | 1315645,68 | Метод спутниковых геодезических измерений (определений) | 0,10 | — |
| 1159 | 409988,09 | 1315648,59 | Метод спутниковых геодезических измерений (определений) | 0,10 | — |
| 1160 | 409953,64 | 1315656,85 | Метод спутниковых геодезических измерений (определений) | 0,10 | — |
| 1161 | 409926,68 | 1315680,59 | Метод спутниковых геодезических измерений (определений) | 0,10 | — |
| 1162 | 409905,04 | 1315710,90 | Метод спутниковых геодезических измерений (определений) | 0,10 | — |
| 1163 | 409883,89 | 1315741,02 | Метод спутниковых геодезических измерений (определений) | 0,10 | — |
| 1164 | 409864,18 | 1315765,62 | Метод спутниковых геодезических измерений (определений) | 0,10 | — |
| 1165 | 409835,16 | 1315779,42 | Метод спутниковых геодезических измерений (определений) | 0,10 | — |
| 1166 | 409799,57 | 1315784,03 | Метод спутниковых геодезических измерений (определений) | 0,10 | — |
| 1167 | 409763,93 | 1315781,74 | Метод спутниковых геодезических измерений (определений) | 0,10 | — |
| 1168 | 409731,06 | 1315780,19 | Метод спутниковых геодезических измерений (определений) | 0,10 | — |
| 1169 | 409693,11 | 1315783,34 | Метод спутниковых геодезических измерений (определений) | 0,10 | — |
| 1170 | 409656,03 | 1315788,58 | Метод спутниковых геодезических измерений (определений) | 0,10 | — |
| 1171 | 409620,68 | 1315776,93 | Метод спутниковых геодезических измерений (определений) | 0,10 | — |
| 1172 | 409582,25 | 1315759,97 | Метод спутниковых геодезических измерений (определений) | 0,10 | — |
| 1173 | 409547,91 | 1315741,03 | Метод спутниковых геодезических измерений (определений) | 0,10 | — |
| 1174 | 409520,59 | 1315715,28 | Метод спутниковых геодезических измерений (определений) | 0,10 | — |
| 1175 | 409498,98 | 1315684,83 | Метод спутниковых геодезических измерений (определений) | 0,10 | — |
| 1176 | 409481,88 | 1315651,41 | Метод спутниковых геодезических измерений (определений) | 0,10 | — |
| 1177 | 409468,32 | 1315616,70 | Метод спутниковых геодезических измерений (определений) | 0,10 | — |
| 1178 | 409461,30 | 1315584,50 | Метод спутниковых геодезических измерений (определений) | 0,10 | — |
| 1179 | 409461,43 | 1315552,50 | Метод спутниковых геодезических измерений (определений) | 0,10 | — |
| 1180 | 409455,40 | 1315517,59 | Метод спутниковых геодезических измерений (определений) | 0,10 | — |
| 1181 | 409436,14 | 1315487,63 | Метод спутниковых геодезических измерений (определений) | 0,10 | — |

| 1 | 2 | 3 | 4 | 5 | 6 |
|------|-----------|------------|---|------|---|
| 1182 | 409406,34 | 1315466,82 | Метод спутниковых геодезических измерений (определений) | 0,10 | — |
| 1183 | 409377,33 | 1315447,45 | Метод спутниковых геодезических измерений (определений) | 0,10 | — |
| 1184 | 409357,12 | 1315432,13 | Метод спутниковых геодезических измерений (определений) | 0,10 | — |
| 1185 | 409333,42 | 1315375,53 | Метод спутниковых геодезических измерений (определений) | 0,10 | — |
| 1186 | 409314,26 | 1315348,14 | Метод спутниковых геодезических измерений (определений) | 0,10 | — |
| 1187 | 409283,23 | 1315318,60 | Метод спутниковых геодезических измерений (определений) | 0,10 | — |
| 1188 | 409262,53 | 1315287,32 | Метод спутниковых геодезических измерений (определений) | 0,10 | — |
| 1189 | 409135,67 | 1315170,04 | Метод спутниковых геодезических измерений (определений) | 0,10 | — |
| 1190 | 409106,04 | 1315101,69 | Метод спутниковых геодезических измерений (определений) | 0,10 | — |
| 1191 | 409090,85 | 1315055,22 | Метод спутниковых геодезических измерений (определений) | 0,10 | — |
| 1192 | 409056,07 | 1314941,02 | Метод спутниковых геодезических измерений (определений) | 0,10 | — |
| 1193 | 409024,40 | 1314915,54 | Метод спутниковых геодезических измерений (определений) | 0,10 | — |
| 1194 | 408994,62 | 1314838,12 | Метод спутниковых геодезических измерений (определений) | 0,10 | — |
| 1195 | 408969,90 | 1314805,68 | Метод спутниковых геодезических измерений (определений) | 0,10 | — |
| 1196 | 408845,42 | 1314743,75 | Метод спутниковых геодезических измерений (определений) | 0,10 | — |
| 1197 | 408803,34 | 1314714,33 | Метод спутниковых геодезических измерений (определений) | 0,10 | — |
| 1198 | 408728,44 | 1314649,41 | Метод спутниковых геодезических измерений (определений) | 0,10 | — |
| 1199 | 408529,91 | 1314512,55 | Метод спутниковых геодезических измерений (определений) | 0,10 | — |
| 1200 | 408483,09 | 1314493,09 | Метод спутниковых геодезических измерений (определений) | 0,10 | — |
| 1201 | 408332,64 | 1314465,25 | Метод спутниковых геодезических измерений (определений) | 0,10 | — |
| 1202 | 408210,48 | 1314429,97 | Метод спутниковых геодезических измерений (определений) | 0,10 | — |
| 1203 | 408161,98 | 1314439,67 | Метод спутниковых геодезических измерений (определений) | 0,10 | — |
| 1204 | 408116,92 | 1314472,13 | Метод спутниковых геодезических измерений (определений) | 0,10 | — |
| 1205 | 408080,73 | 1314484,58 | Метод спутниковых геодезических измерений (определений) | 0,10 | — |
| 1206 | 408119,70 | 1314415,86 | Метод спутниковых геодезических измерений (определений) | 0,10 | — |
| 1207 | 408122,19 | 1314378,20 | Метод спутниковых геодезических измерений (определений) | 0,10 | — |
| 1208 | 408141,30 | 1314338,10 | Метод спутниковых геодезических измерений (определений) | 0,10 | — |

| 1 | 2 | 3 | 4 | 5 | 6 |
|------|-----------|------------|---|------|---|
| 1209 | 408129,66 | 1314306,27 | Метод спутниковых геодезических измерений (определений) | 0,10 | — |
| 1210 | 408091,64 | 1314283,17 | Метод спутниковых геодезических измерений (определений) | 0,10 | — |
| 1211 | 407904,44 | 1314122,13 | Метод спутниковых геодезических измерений (определений) | 0,10 | — |
| 1212 | 407728,37 | 1313978,90 | Метод спутниковых геодезических измерений (определений) | 0,10 | — |
| 1213 | 407679,77 | 1314022,25 | Метод спутниковых геодезических измерений (определений) | 0,10 | — |
| 1214 | 407548,77 | 1314108,28 | Метод спутниковых геодезических измерений (определений) | 0,10 | — |
| 1215 | 407493,15 | 1314166,07 | Метод спутниковых геодезических измерений (определений) | 0,10 | — |
| 1216 | 407449,35 | 1314125,08 | Метод спутниковых геодезических измерений (определений) | 0,10 | — |
| 1217 | 407318,33 | 1314140,31 | Метод спутниковых геодезических измерений (определений) | 0,10 | — |
| 1218 | 407276,20 | 1314163,35 | Метод спутниковых геодезических измерений (определений) | 0,10 | — |
| 1219 | 407133,84 | 1314185,99 | Метод спутниковых геодезических измерений (определений) | 0,10 | — |
| 1220 | 407144,94 | 1314165,61 | Метод спутниковых геодезических измерений (определений) | 0,10 | — |
| 1221 | 407172,50 | 1314142,37 | Метод спутниковых геодезических измерений (определений) | 0,10 | — |
| 1222 | 407410,41 | 1314054,65 | Метод спутниковых геодезических измерений (определений) | 0,10 | — |
| 1223 | 407492,69 | 1314017,43 | Метод спутниковых геодезических измерений (определений) | 0,10 | — |
| 1224 | 407537,42 | 1313986,61 | Метод спутниковых геодезических измерений (определений) | 0,10 | — |
| 1225 | 407591,56 | 1313949,30 | Метод спутниковых геодезических измерений (определений) | 0,10 | — |
| 1226 | 407612,80 | 1313923,73 | Метод спутниковых геодезических измерений (определений) | 0,10 | — |
| 1227 | 407609,47 | 1313883,89 | Метод спутниковых геодезических измерений (определений) | 0,10 | — |
| 1228 | 407544,34 | 1313834,20 | Метод спутниковых геодезических измерений (определений) | 0,10 | — |
| 1229 | 407475,38 | 1313794,98 | Метод спутниковых геодезических измерений (определений) | 0,10 | — |
| 1230 | 407346,31 | 1313744,14 | Метод спутниковых геодезических измерений (определений) | 0,10 | — |
| 1231 | 407265,96 | 1313731,41 | Метод спутниковых геодезических измерений (определений) | 0,10 | — |
| 1232 | 407152,55 | 1313736,43 | Метод спутниковых геодезических измерений (определений) | 0,10 | — |
| 1233 | 406986,89 | 1313725,45 | Метод спутниковых геодезических измерений (определений) | 0,10 | — |
| 1234 | 406701,48 | 1313749,64 | Метод спутниковых геодезических измерений (определений) | 0,10 | — |
| 1235 | 406678,49 | 1313759,02 | Метод спутниковых геодезических измерений (определений) | 0,10 | — |

| 1 | 2 | 3 | 4 | 5 | 6 |
|------|-----------|------------|---|------|---|
| 1236 | 406659,12 | 1313753,94 | Метод спутниковых геодезических измерений (определений) | 0,10 | — |
| 1237 | 406639,66 | 1313740,23 | Метод спутниковых геодезических измерений (определений) | 0,10 | — |
| 1238 | 406591,43 | 1313715,03 | Метод спутниковых геодезических измерений (определений) | 0,10 | — |
| 1239 | 406542,78 | 1313695,52 | Метод спутниковых геодезических измерений (определений) | 0,10 | — |
| 1240 | 406447,23 | 1313668,44 | Метод спутниковых геодезических измерений (определений) | 0,10 | — |
| 1241 | 406410,00 | 1313657,68 | Метод спутниковых геодезических измерений (определений) | 0,10 | — |
| 1242 | 406376,72 | 1313659,47 | Метод спутниковых геодезических измерений (определений) | 0,10 | — |
| 1243 | 406348,85 | 1313680,93 | Метод спутниковых геодезических измерений (определений) | 0,10 | — |
| 1244 | 406200,57 | 1313860,34 | Метод спутниковых геодезических измерений (определений) | 0,10 | — |
| 1245 | 406029,30 | 1314051,88 | Метод спутниковых геодезических измерений (определений) | 0,10 | — |
| 1246 | 406008,29 | 1314064,56 | Метод спутниковых геодезических измерений (определений) | 0,10 | — |
| 1247 | 405977,20 | 1314074,43 | Метод спутниковых геодезических измерений (определений) | 0,10 | — |
| 1248 | 405944,65 | 1314096,05 | Метод спутниковых геодезических измерений (определений) | 0,10 | — |
| 1249 | 405901,73 | 1314131,38 | Метод спутниковых геодезических измерений (определений) | 0,10 | — |
| 1250 | 405849,76 | 1314166,75 | Метод спутниковых геодезических измерений (определений) | 0,10 | — |
| 1251 | 405832,87 | 1314174,32 | Метод спутниковых геодезических измерений (определений) | 0,10 | — |
| 1252 | 405819,50 | 1314171,75 | Метод спутниковых геодезических измерений (определений) | 0,10 | — |
| 1253 | 405788,04 | 1314129,40 | Метод спутниковых геодезических измерений (определений) | 0,10 | — |
| 1254 | 405819,77 | 1314106,67 | Метод спутниковых геодезических измерений (определений) | 0,10 | — |
| 1255 | 405842,99 | 1314076,16 | Метод спутниковых геодезических измерений (определений) | 0,10 | — |
| 1256 | 405853,92 | 1314054,91 | Метод спутниковых геодезических измерений (определений) | 0,10 | — |
| 1257 | 405853,03 | 1314031,12 | Метод спутниковых геодезических измерений (определений) | 0,10 | — |
| 1258 | 405867,98 | 1313995,14 | Метод спутниковых геодезических измерений (определений) | 0,10 | — |
| 1259 | 405901,99 | 1313962,19 | Метод спутниковых геодезических измерений (определений) | 0,10 | — |
| 1260 | 406026,78 | 1313927,43 | Метод спутниковых геодезических измерений (определений) | 0,10 | — |
| 1261 | 406131,65 | 1313849,90 | Метод спутниковых геодезических измерений (определений) | 0,10 | — |
| 1262 | 406161,15 | 1313805,16 | Метод спутниковых геодезических измерений (определений) | 0,10 | — |

| 1 | 2 | 3 | 4 | 5 | 6 |
|------|-----------|------------|---|------|---|
| 1263 | 406171,08 | 1313755,52 | Метод спутниковых геодезических измерений (определений) | 0,10 | — |
| 1264 | 406164,46 | 1313713,07 | Метод спутниковых геодезических измерений (определений) | 0,10 | — |
| 1265 | 406134,03 | 1313682,05 | Метод спутниковых геодезических измерений (определений) | 0,10 | — |
| 1266 | 406090,79 | 1313671,10 | Метод спутниковых геодезических измерений (определений) | 0,10 | — |
| 1267 | 405963,82 | 1313693,45 | Метод спутниковых геодезических измерений (определений) | 0,10 | — |
| 1268 | 405893,93 | 1313687,98 | Метод спутниковых геодезических измерений (определений) | 0,10 | — |
| 1269 | 405821,71 | 1313699,17 | Метод спутниковых геодезических измерений (определений) | 0,10 | — |
| 1270 | 405800,66 | 1313738,09 | Метод спутниковых геодезических измерений (определений) | 0,10 | — |
| 1271 | 405770,37 | 1313717,04 | Метод спутниковых геодезических измерений (определений) | 0,10 | — |
| 1272 | 405659,79 | 1313729,17 | Метод спутниковых геодезических измерений (определений) | 0,10 | — |
| 1273 | 405551,66 | 1313774,44 | Метод спутниковых геодезических измерений (определений) | 0,10 | — |
| 1274 | 405453,77 | 1313836,69 | Метод спутниковых геодезических измерений (определений) | 0,10 | — |
| 1275 | 405439,02 | 1313880,41 | Метод спутниковых геодезических измерений (определений) | 0,10 | — |
| 1276 | 405441,89 | 1313958,41 | Метод спутниковых геодезических измерений (определений) | 0,10 | — |
| 1277 | 405464,01 | 1314001,63 | Метод спутниковых геодезических измерений (определений) | 0,10 | — |
| 1278 | 405500,33 | 1314013,61 | Метод спутниковых геодезических измерений (определений) | 0,10 | — |
| 1279 | 405549,93 | 1314003,79 | Метод спутниковых геодезических измерений (определений) | 0,10 | — |
| 1280 | 405539,11 | 1314177,61 | Метод спутниковых геодезических измерений (определений) | 0,10 | — |
| 1281 | 405405,88 | 1314181,09 | Метод спутниковых геодезических измерений (определений) | 0,10 | — |
| 1282 | 405386,66 | 1314069,25 | Метод спутниковых геодезических измерений (определений) | 0,10 | — |
| 1283 | 405398,31 | 1314031,15 | Метод спутниковых геодезических измерений (определений) | 0,10 | — |
| 1284 | 405381,95 | 1313930,10 | Метод спутниковых геодезических измерений (определений) | 0,10 | — |
| 1285 | 405320,86 | 1313870,26 | Метод спутниковых геодезических измерений (определений) | 0,10 | — |
| 1286 | 405280,12 | 1313870,55 | Метод спутниковых геодезических измерений (определений) | 0,10 | — |
| 1287 | 405232,69 | 1313899,43 | Метод спутниковых геодезических измерений (определений) | 0,10 | — |
| 1288 | 405190,34 | 1313909,17 | Метод спутниковых геодезических измерений (определений) | 0,10 | — |
| 1289 | 405134,95 | 1313900,59 | Метод спутниковых геодезических измерений (определений) | 0,10 | — |

| 1 | 2 | 3 | 4 | 5 | 6 |
|------|-----------|------------|---|------|---|
| 1290 | 405112,68 | 1313932,46 | Метод спутниковых геодезических измерений (определений) | 0,10 | — |
| 1291 | 405110,78 | 1313974,34 | Метод спутниковых геодезических измерений (определений) | 0,10 | — |
| 1292 | 405091,23 | 1313929,88 | Метод спутниковых геодезических измерений (определений) | 0,10 | — |
| 1293 | 405033,73 | 1313930,86 | Метод спутниковых геодезических измерений (определений) | 0,10 | — |
| 1294 | 405003,61 | 1313950,64 | Метод спутниковых геодезических измерений (определений) | 0,10 | — |
| 1295 | 404999,72 | 1313972,92 | Метод спутниковых геодезических измерений (определений) | 0,10 | — |
| 1296 | 404949,13 | 1313976,58 | Метод спутниковых геодезических измерений (определений) | 0,10 | — |
| 1297 | 404815,55 | 1314058,08 | Метод спутниковых геодезических измерений (определений) | 0,10 | — |
| 1298 | 404762,78 | 1314096,82 | Метод спутниковых геодезических измерений (определений) | 0,10 | — |
| 1299 | 404695,10 | 1314187,94 | Метод спутниковых геодезических измерений (определений) | 0,10 | — |
| 1300 | 404611,52 | 1314346,39 | Метод спутниковых геодезических измерений (определений) | 0,10 | — |
| 1301 | 404589,68 | 1314426,29 | Метод спутниковых геодезических измерений (определений) | 0,10 | — |
| 1302 | 404597,34 | 1314491,22 | Метод спутниковых геодезических измерений (определений) | 0,10 | — |
| 1303 | 404647,06 | 1314545,58 | Метод спутниковых геодезических измерений (определений) | 0,10 | — |
| 1304 | 404898,54 | 1314712,08 | Метод спутниковых геодезических измерений (определений) | 0,10 | — |
| 1305 | 404998,44 | 1314803,95 | Метод спутниковых геодезических измерений (определений) | 0,10 | — |
| 1306 | 404926,70 | 1314756,12 | Метод спутниковых геодезических измерений (определений) | 0,10 | — |
| 1307 | 404849,66 | 1314692,53 | Метод спутниковых геодезических измерений (определений) | 0,10 | — |
| 1308 | 404814,43 | 1314672,29 | Метод спутниковых геодезических измерений (определений) | 0,10 | — |
| 1309 | 404780,67 | 1314663,93 | Метод спутниковых геодезических измерений (определений) | 0,10 | — |
| 1310 | 404744,58 | 1314673,66 | Метод спутниковых геодезических измерений (определений) | 0,10 | — |
| 1311 | 404638,83 | 1314756,96 | Метод спутниковых геодезических измерений (определений) | 0,10 | — |
| 1312 | 404629,52 | 1314751,46 | Метод спутниковых геодезических измерений (определений) | 0,10 | — |
| 1313 | 404634,83 | 1314628,83 | Метод спутниковых геодезических измерений (определений) | 0,10 | — |
| 1314 | 404628,43 | 1314559,40 | Метод спутниковых геодезических измерений (определений) | 0,10 | — |
| 1315 | 404595,17 | 1314512,63 | Метод спутниковых геодезических измерений (определений) | 0,10 | — |
| 1316 | 404554,56 | 1314507,56 | Метод спутниковых геодезических измерений (определений) | 0,10 | — |

| 1 | 2 | 3 | 4 | 5 | 6 |
|------|-----------|------------|---|------|---|
| 1317 | 404509,70 | 1314542,73 | Метод спутниковых геодезических измерений (определений) | 0,10 | — |
| 1318 | 404453,56 | 1314665,28 | Метод спутниковых геодезических измерений (определений) | 0,10 | — |
| 1319 | 404399,68 | 1314814,67 | Метод спутниковых геодезических измерений (определений) | 0,10 | — |
| 1320 | 404349,72 | 1315041,15 | Метод спутниковых геодезических измерений (определений) | 0,10 | — |
| 1321 | 404340,81 | 1315067,60 | Метод спутниковых геодезических измерений (определений) | 0,10 | — |
| 1322 | 404338,14 | 1315066,96 | Метод спутниковых геодезических измерений (определений) | 0,10 | — |
| 1323 | 404336,78 | 1315036,70 | Метод спутниковых геодезических измерений (определений) | 0,10 | — |
| 1324 | 404356,77 | 1314877,59 | Метод спутниковых геодезических измерений (определений) | 0,10 | — |
| 1325 | 404375,06 | 1314793,36 | Метод спутниковых геодезических измерений (определений) | 0,10 | — |
| 1326 | 404398,98 | 1314730,67 | Метод спутниковых геодезических измерений (определений) | 0,10 | — |
| 1327 | 404439,87 | 1314581,96 | Метод спутниковых геодезических измерений (определений) | 0,10 | — |
| 1328 | 404543,05 | 1314428,09 | Метод спутниковых геодезических измерений (определений) | 0,10 | — |
| 1329 | 404554,91 | 1314396,45 | Метод спутниковых геодезических измерений (определений) | 0,10 | — |
| 1330 | 404552,72 | 1314357,53 | Метод спутниковых геодезических измерений (определений) | 0,10 | — |
| 1331 | 404533,08 | 1314322,88 | Метод спутниковых геодезических измерений (определений) | 0,10 | — |
| 1332 | 404495,96 | 1314303,74 | Метод спутниковых геодезических измерений (определений) | 0,10 | — |
| 1333 | 404449,57 | 1314305,82 | Метод спутниковых геодезических измерений (определений) | 0,10 | — |
| 1334 | 404400,44 | 1314325,55 | Метод спутниковых геодезических измерений (определений) | 0,10 | — |
| 1335 | 404310,68 | 1314377,08 | Метод спутниковых геодезических измерений (определений) | 0,10 | — |
| 1336 | 404166,58 | 1314471,04 | Метод спутниковых геодезических измерений (определений) | 0,10 | — |
| 1337 | 404039,22 | 1314558,90 | Метод спутниковых геодезических измерений (определений) | 0,10 | — |
| 1338 | 403971,58 | 1314606,31 | Метод спутниковых геодезических измерений (определений) | 0,10 | — |
| 1339 | 403887,12 | 1314653,39 | Метод спутниковых геодезических измерений (определений) | 0,10 | — |
| 1340 | 403846,67 | 1314679,53 | Метод спутниковых геодезических измерений (определений) | 0,10 | — |
| 1341 | 403826,71 | 1314714,01 | Метод спутниковых геодезических измерений (определений) | 0,10 | — |
| 1342 | 403815,40 | 1314757,91 | Метод спутниковых геодезических измерений (определений) | 0,10 | — |
| 1343 | 403809,39 | 1314799,35 | Метод спутниковых геодезических измерений (определений) | 0,10 | — |

| 1 | 2 | 3 | 4 | 5 | 6 |
|------|-----------|------------|---|------|---|
| 1344 | 403816,05 | 1314852,31 | Метод спутниковых геодезических измерений (определений) | 0,10 | — |
| 1345 | 403829,90 | 1314892,92 | Метод спутниковых геодезических измерений (определений) | 0,10 | — |
| 1346 | 403852,35 | 1314925,93 | Метод спутниковых геодезических измерений (определений) | 0,10 | — |
| 1347 | 403808,10 | 1314877,94 | Метод спутниковых геодезических измерений (определений) | 0,10 | — |
| 1348 | 403776,65 | 1314876,98 | Метод спутниковых геодезических измерений (определений) | 0,10 | — |
| 1349 | 403753,67 | 1314892,66 | Метод спутниковых геодезических измерений (определений) | 0,10 | — |
| 1350 | 403747,89 | 1314903,19 | Метод спутниковых геодезических измерений (определений) | 0,10 | — |
| 1351 | 403729,81 | 1314925,02 | Метод спутниковых геодезических измерений (определений) | 0,10 | — |
| 1352 | 403709,61 | 1314959,21 | Метод спутниковых геодезических измерений (определений) | 0,10 | — |
| 1353 | 403701,15 | 1314941,86 | Метод спутниковых геодезических измерений (определений) | 0,10 | — |
| 1354 | 403772,51 | 1314802,23 | Метод спутниковых геодезических измерений (определений) | 0,10 | — |
| 1355 | 403645,94 | 1314598,81 | Метод спутниковых геодезических измерений (определений) | 0,10 | — |
| 1356 | 403616,52 | 1314590,67 | Метод спутниковых геодезических измерений (определений) | 0,10 | — |
| 1357 | 403538,66 | 1314596,78 | Метод спутниковых геодезических измерений (определений) | 0,10 | — |
| 1358 | 403150,57 | 1314493,80 | Метод спутниковых геодезических измерений (определений) | 0,10 | — |
| 1359 | 402905,07 | 1314300,21 | Метод спутниковых геодезических измерений (определений) | 0,10 | — |
| 1360 | 402897,62 | 1314281,53 | Метод спутниковых геодезических измерений (определений) | 0,10 | — |
| 1361 | 402900,90 | 1314279,97 | Метод спутниковых геодезических измерений (определений) | 0,10 | — |
| 1362 | 402933,33 | 1314301,46 | Метод спутниковых геодезических измерений (определений) | 0,10 | — |
| 1363 | 403052,68 | 1314404,62 | Метод спутниковых геодезических измерений (определений) | 0,10 | — |
| 1364 | 403139,35 | 1314438,08 | Метод спутниковых геодезических измерений (определений) | 0,10 | — |
| 1365 | 403214,98 | 1314475,41 | Метод спутниковых геодезических измерений (определений) | 0,10 | — |
| 1366 | 403264,45 | 1314506,20 | Метод спутниковых геодезических измерений (определений) | 0,10 | — |
| 1367 | 403391,45 | 1314548,54 | Метод спутниковых геодезических измерений (определений) | 0,10 | — |
| 1368 | 403465,61 | 1314549,41 | Метод спутниковых геодезических измерений (определений) | 0,10 | — |
| 1369 | 403562,91 | 1314548,28 | Метод спутниковых геодезических измерений (определений) | 0,10 | — |
| 1370 | 403644,00 | 1314539,96 | Метод спутниковых геодезических измерений (определений) | 0,10 | — |

| 1 | 2 | 3 | 4 | 5 | 6 |
|------|-----------|------------|---|------|---|
| 1371 | 403761,26 | 1314543,67 | Метод спутниковых геодезических измерений (определений) | 0,10 | — |
| 1372 | 403825,57 | 1314558,98 | Метод спутниковых геодезических измерений (определений) | 0,10 | — |
| 1373 | 403866,38 | 1314551,65 | Метод спутниковых геодезических измерений (определений) | 0,10 | — |
| 1374 | 404150,83 | 1314377,99 | Метод спутниковых геодезических измерений (определений) | 0,10 | — |
| 1375 | 404336,69 | 1314271,19 | Метод спутниковых геодезических измерений (определений) | 0,10 | — |
| 1376 | 404417,32 | 1314236,52 | Метод спутниковых геодезических измерений (определений) | 0,10 | — |
| 1377 | 404504,26 | 1314228,99 | Метод спутниковых геодезических измерений (определений) | 0,10 | — |
| 1378 | 404631,03 | 1314190,06 | Метод спутниковых геодезических измерений (определений) | 0,10 | — |
| 1379 | 404738,38 | 1314046,92 | Метод спутниковых геодезических измерений (определений) | 0,10 | — |
| 1380 | 404766,11 | 1313967,58 | Метод спутниковых геодезических измерений (определений) | 0,10 | — |
| 1381 | 404754,33 | 1313928,72 | Метод спутниковых геодезических измерений (определений) | 0,10 | — |
| 1382 | 404731,69 | 1313905,56 | Метод спутниковых геодезических измерений (определений) | 0,10 | — |
| 1383 | 404687,45 | 1313871,85 | Метод спутниковых геодезических измерений (определений) | 0,10 | — |
| 1384 | 404625,34 | 1313805,07 | Метод спутниковых геодезических измерений (определений) | 0,10 | — |
| 1385 | 404590,06 | 1313780,57 | Метод спутниковых геодезических измерений (определений) | 0,10 | — |
| 1386 | 404524,36 | 1313764,37 | Метод спутниковых геодезических измерений (определений) | 0,10 | — |
| 1387 | 404475,19 | 1313762,62 | Метод спутниковых геодезических измерений (определений) | 0,10 | — |
| 1388 | 404436,52 | 1313760,06 | Метод спутниковых геодезических измерений (определений) | 0,10 | — |
| 1389 | 404241,88 | 1313615,11 | Метод спутниковых геодезических измерений (определений) | 0,10 | — |
| 1390 | 404212,55 | 1313585,17 | Метод спутниковых геодезических измерений (определений) | 0,10 | — |
| 1391 | 404094,74 | 1313642,70 | Метод спутниковых геодезических измерений (определений) | 0,10 | — |
| 1392 | 404054,10 | 1313666,88 | Метод спутниковых геодезических измерений (определений) | 0,10 | — |
| 1393 | 403977,65 | 1313718,90 | Метод спутниковых геодезических измерений (определений) | 0,10 | — |
| 1394 | 403944,77 | 1313749,57 | Метод спутниковых геодезических измерений (определений) | 0,10 | — |
| 1395 | 403894,75 | 1313782,43 | Метод спутниковых геодезических измерений (определений) | 0,10 | — |
| 1396 | 403839,97 | 1313816,47 | Метод спутниковых геодезических измерений (определений) | 0,10 | — |
| 1397 | 403797,18 | 1313847,20 | Метод спутниковых геодезических измерений (определений) | 0,10 | — |

| 1 | 2 | 3 | 4 | 5 | 6 |
|------|-----------|------------|---|------|---|
| 1398 | 403755,15 | 1313875,77 | Метод спутниковых геодезических измерений (определений) | 0,10 | — |
| 1399 | 403703,74 | 1313905,81 | Метод спутниковых геодезических измерений (определений) | 0,10 | — |
| 1400 | 403640,92 | 1313931,27 | Метод спутниковых геодезических измерений (определений) | 0,10 | — |
| 1401 | 403574,29 | 1313958,73 | Метод спутниковых геодезических измерений (определений) | 0,10 | — |
| 1402 | 403629,72 | 1313927,30 | Метод спутниковых геодезических измерений (определений) | 0,10 | — |
| 1403 | 403661,60 | 1313910,65 | Метод спутниковых геодезических измерений (определений) | 0,10 | — |
| 1404 | 403704,89 | 1313900,11 | Метод спутниковых геодезических измерений (определений) | 0,10 | — |
| 1405 | 403734,32 | 1313878,17 | Метод спутниковых геодезических измерений (определений) | 0,10 | — |
| 1406 | 403758,26 | 1313841,10 | Метод спутниковых геодезических измерений (определений) | 0,10 | — |
| 1407 | 403966,74 | 1313674,31 | Метод спутниковых геодезических измерений (определений) | 0,10 | — |
| 1408 | 403972,44 | 1313634,00 | Метод спутниковых геодезических измерений (определений) | 0,10 | — |
| 1409 | 404035,19 | 1313605,07 | Метод спутниковых геодезических измерений (определений) | 0,10 | — |
| 1410 | 404068,71 | 1313596,77 | Метод спутниковых геодезических измерений (определений) | 0,10 | — |
| 1411 | 404142,39 | 1313558,00 | Метод спутниковых геодезических измерений (определений) | 0,10 | — |
| 1412 | 404156,35 | 1313527,93 | Метод спутниковых геодезических измерений (определений) | 0,10 | — |
| 1413 | 404149,56 | 1313497,57 | Метод спутниковых геодезических измерений (определений) | 0,10 | — |
| 1414 | 404127,21 | 1313465,51 | Метод спутниковых геодезических измерений (определений) | 0,10 | — |
| 1415 | 404077,90 | 1313405,28 | Метод спутниковых геодезических измерений (определений) | 0,10 | — |
| 1416 | 404037,76 | 1313352,04 | Метод спутниковых геодезических измерений (определений) | 0,10 | — |
| 1417 | 403973,36 | 1313263,73 | Метод спутниковых геодезических измерений (определений) | 0,10 | — |
| 1418 | 403914,17 | 1313147,49 | Метод спутниковых геодезических измерений (определений) | 0,10 | — |
| 1419 | 403875,11 | 1313128,28 | Метод спутниковых геодезических измерений (определений) | 0,10 | — |
| 1420 | 403716,32 | 1313179,56 | Метод спутниковых геодезических измерений (определений) | 0,10 | — |
| 1421 | 403647,07 | 1313216,28 | Метод спутниковых геодезических измерений (определений) | 0,10 | — |
| 1422 | 403541,71 | 1313237,58 | Метод спутниковых геодезических измерений (определений) | 0,10 | — |
| 1423 | 403791,80 | 1313112,27 | Метод спутниковых геодезических измерений (определений) | 0,10 | — |
| 1424 | 403814,25 | 1313069,25 | Метод спутниковых геодезических измерений (определений) | 0,10 | — |

| 1 | 2 | 3 | 4 | 5 | 6 |
|------|-----------|------------|---|------|---|
| 1425 | 403775,53 | 1312971,53 | Метод спутниковых геодезических измерений (определений) | 0,10 | — |
| 1426 | 403681,79 | 1312818,36 | Метод спутниковых геодезических измерений (определений) | 0,10 | — |
| 1427 | 403654,28 | 1312663,96 | Метод спутниковых геодезических измерений (определений) | 0,10 | — |
| 1428 | 403643,95 | 1312519,46 | Метод спутниковых геодезических измерений (определений) | 0,10 | — |
| 1429 | 403609,30 | 1312494,14 | Метод спутниковых геодезических измерений (определений) | 0,10 | — |
| 1430 | 403534,24 | 1312493,17 | Метод спутниковых геодезических измерений (определений) | 0,10 | — |
| 1431 | 403485,92 | 1312507,66 | Метод спутниковых геодезических измерений (определений) | 0,10 | — |
| 1432 | 403428,44 | 1312547,65 | Метод спутниковых геодезических измерений (определений) | 0,10 | — |
| 1433 | 403285,87 | 1312573,76 | Метод спутниковых геодезических измерений (определений) | 0,10 | — |
| 1434 | 403106,42 | 1312630,40 | Метод спутниковых геодезических измерений (определений) | 0,10 | — |
| 1435 | 403019,43 | 1312686,97 | Метод спутниковых геодезических измерений (определений) | 0,10 | — |
| 1436 | 403002,45 | 1312781,41 | Метод спутниковых геодезических измерений (определений) | 0,10 | — |
| 1437 | 402802,06 | 1312867,70 | Метод спутниковых геодезических измерений (определений) | 0,10 | — |
| 1438 | 402759,37 | 1312937,20 | Метод спутниковых геодезических измерений (определений) | 0,10 | — |
| 1439 | 402759,81 | 1313095,47 | Метод спутниковых геодезических измерений (определений) | 0,10 | — |
| 1440 | 402770,59 | 1313166,22 | Метод спутниковых геодезических измерений (определений) | 0,10 | — |
| 1441 | 402661,38 | 1313223,42 | Метод спутниковых геодезических измерений (определений) | 0,10 | — |
| 1442 | 402623,68 | 1313117,94 | Метод спутниковых геодезических измерений (определений) | 0,10 | — |
| 1443 | 402561,42 | 1313052,29 | Метод спутниковых геодезических измерений (определений) | 0,10 | — |
| 1444 | 402541,09 | 1312996,30 | Метод спутниковых геодезических измерений (определений) | 0,10 | — |
| 1445 | 402543,94 | 1312987,77 | Метод спутниковых геодезических измерений (определений) | 0,10 | — |
| 1446 | 402653,09 | 1312931,54 | Метод спутниковых геодезических измерений (определений) | 0,10 | — |
| 1447 | 402555,69 | 1312906,26 | Метод спутниковых геодезических измерений (определений) | 0,10 | — |
| 1448 | 402483,15 | 1312879,22 | Метод спутниковых геодезических измерений (определений) | 0,10 | — |
| 1449 | 402433,53 | 1312873,49 | Метод спутниковых геодезических измерений (определений) | 0,10 | — |
| 1450 | 402350,37 | 1312890,57 | Метод спутниковых геодезических измерений (определений) | 0,10 | — |
| 1451 | 402196,19 | 1312951,64 | Метод спутниковых геодезических измерений (определений) | 0,10 | — |

| 1 | 2 | 3 | 4 | 5 | 6 |
|------|-----------|------------|---|------|---|
| 1452 | 402088,05 | 1313022,09 | Метод спутниковых геодезических измерений (определений) | 0,10 | — |
| 1453 | 402044,38 | 1313107,19 | Метод спутниковых геодезических измерений (определений) | 0,10 | — |
| 1454 | 401996,13 | 1313037,33 | Метод спутниковых геодезических измерений (определений) | 0,10 | — |
| 1455 | 402106,79 | 1312975,92 | Метод спутниковых геодезических измерений (определений) | 0,10 | — |
| 1456 | 402240,00 | 1312883,76 | Метод спутниковых геодезических измерений (определений) | 0,10 | — |
| 1457 | 402422,52 | 1312819,39 | Метод спутниковых геодезических измерений (определений) | 0,10 | — |
| 1458 | 402682,04 | 1312855,39 | Метод спутниковых геодезических измерений (определений) | 0,10 | — |
| 1459 | 402768,82 | 1312850,65 | Метод спутниковых геодезических измерений (определений) | 0,10 | — |
| 1460 | 402989,31 | 1312639,63 | Метод спутниковых геодезических измерений (определений) | 0,10 | — |
| 1461 | 403013,90 | 1312574,06 | Метод спутниковых геодезических измерений (определений) | 0,10 | — |
| 1462 | 402995,19 | 1312525,47 | Метод спутниковых геодезических измерений (определений) | 0,10 | — |
| 1463 | 402938,13 | 1312476,19 | Метод спутниковых геодезических измерений (определений) | 0,10 | — |
| 1464 | 402853,41 | 1312436,06 | Метод спутниковых геодезических измерений (определений) | 0,10 | — |
| 1465 | 402793,23 | 1312387,15 | Метод спутниковых геодезических измерений (определений) | 0,10 | — |
| 1466 | 402720,65 | 1312355,93 | Метод спутниковых геодезических измерений (определений) | 0,10 | — |
| 1467 | 402646,24 | 1312292,38 | Метод спутниковых геодезических измерений (определений) | 0,10 | — |
| 1468 | 402583,18 | 1312255,71 | Метод спутниковых геодезических измерений (определений) | 0,10 | — |
| 1469 | 402612,16 | 1312224,05 | Метод спутниковых геодезических измерений (определений) | 0,10 | — |
| 1470 | 402725,12 | 1312299,73 | Метод спутниковых геодезических измерений (определений) | 0,10 | — |
| 1471 | 402887,37 | 1312384,97 | Метод спутниковых геодезических измерений (определений) | 0,10 | — |
| 1472 | 403093,25 | 1312540,42 | Метод спутниковых геодезических измерений (определений) | 0,10 | — |
| 1473 | 403234,31 | 1312505,38 | Метод спутниковых геодезических измерений (определений) | 0,10 | — |
| 1474 | 403413,69 | 1312449,11 | Метод спутниковых геодезических измерений (определений) | 0,10 | — |
| 1475 | 403552,56 | 1312416,07 | Метод спутниковых геодезических измерений (определений) | 0,10 | — |
| 1476 | 403651,14 | 1312402,75 | Метод спутниковых геодезических измерений (определений) | 0,10 | — |
| 1477 | 403690,66 | 1312370,47 | Метод спутниковых геодезических измерений (определений) | 0,10 | — |
| 1478 | 403751,64 | 1312132,64 | Метод спутниковых геодезических измерений (определений) | 0,10 | — |

| 1 | 2 | 3 | 4 | 5 | 6 |
|------|-----------|------------|---|------|---|
| 1479 | 403756,97 | 1312060,60 | Метод спутниковых геодезических измерений (определений) | 0,10 | — |
| 1480 | 403762,55 | 1311982,82 | Метод спутниковых геодезических измерений (определений) | 0,10 | — |
| 1481 | 403754,83 | 1311935,14 | Метод спутниковых геодезических измерений (определений) | 0,10 | — |
| 1482 | 403733,56 | 1311902,48 | Метод спутниковых геодезических измерений (определений) | 0,10 | — |
| 1483 | 403705,66 | 1311893,35 | Метод спутниковых геодезических измерений (определений) | 0,10 | — |
| 1484 | 403671,40 | 1311841,25 | Метод спутниковых геодезических измерений (определений) | 0,10 | — |
| 1485 | 403665,42 | 1311816,53 | Метод спутниковых геодезических измерений (определений) | 0,10 | — |
| 1486 | 403678,24 | 1311800,09 | Метод спутниковых геодезических измерений (определений) | 0,10 | — |
| 1487 | 403704,63 | 1311825,47 | Метод спутниковых геодезических измерений (определений) | 0,10 | — |
| 1488 | 403806,08 | 1311993,80 | Метод спутниковых геодезических измерений (определений) | 0,10 | — |
| 1489 | 403832,31 | 1312058,96 | Метод спутниковых геодезических измерений (определений) | 0,10 | — |
| 1490 | 403869,16 | 1312117,89 | Метод спутниковых геодезических измерений (определений) | 0,10 | — |
| 1491 | 403913,52 | 1312172,41 | Метод спутниковых геодезических измерений (определений) | 0,10 | — |
| 1492 | 403972,38 | 1312216,06 | Метод спутниковых геодезических измерений (определений) | 0,10 | — |
| 1493 | 403900,36 | 1312382,43 | Метод спутниковых геодезических измерений (определений) | 0,10 | — |
| 1494 | 403887,11 | 1312456,49 | Метод спутниковых геодезических измерений (определений) | 0,10 | — |
| 1495 | 404029,20 | 1312527,00 | Метод спутниковых геодезических измерений (определений) | 0,10 | — |
| 1496 | 404059,22 | 1312509,84 | Метод спутниковых геодезических измерений (определений) | 0,10 | — |
| 1497 | 404214,14 | 1312136,70 | Метод спутниковых геодезических измерений (определений) | 0,10 | — |
| 1498 | 404295,81 | 1312170,52 | Метод спутниковых геодезических измерений (определений) | 0,10 | — |
| 1499 | 404365,87 | 1312192,24 | Метод спутниковых геодезических измерений (определений) | 0,10 | — |
| 1500 | 404260,29 | 1312403,84 | Метод спутниковых геодезических измерений (определений) | 0,10 | — |
| 1501 | 404097,54 | 1312686,27 | Метод спутниковых геодезических измерений (определений) | 0,10 | — |
| 1502 | 404064,35 | 1312740,80 | Метод спутниковых геодезических измерений (определений) | 0,10 | — |
| 1503 | 403989,26 | 1312856,47 | Метод спутниковых геодезических измерений (определений) | 0,10 | — |
| 1504 | 403980,04 | 1312884,13 | Метод спутниковых геодезических измерений (определений) | 0,10 | — |
| 1505 | 403983,50 | 1312907,11 | Метод спутниковых геодезических измерений (определений) | 0,10 | — |

| 1 | 2 | 3 | 4 | 5 | 6 |
|------|-----------|------------|---|------|---|
| 1506 | 404029,68 | 1312994,19 | Метод спутниковых геодезических измерений (определений) | 0,10 | — |
| 1507 | 403999,69 | 1313018,65 | Метод спутниковых геодезических измерений (определений) | 0,10 | — |
| 1508 | 403986,77 | 1313036,96 | Метод спутниковых геодезических измерений (определений) | 0,10 | — |
| 1509 | 403978,90 | 1313055,53 | Метод спутниковых геодезических измерений (определений) | 0,10 | — |
| 1510 | 403979,79 | 1313078,90 | Метод спутниковых геодезических измерений (определений) | 0,10 | — |
| 1511 | 403986,15 | 1313103,09 | Метод спутниковых геодезических измерений (определений) | 0,10 | — |
| 1512 | 404003,09 | 1313137,43 | Метод спутниковых геодезических измерений (определений) | 0,10 | — |
| 1513 | 404017,50 | 1313176,39 | Метод спутниковых геодезических измерений (определений) | 0,10 | — |
| 1514 | 404038,73 | 1313218,86 | Метод спутниковых геодезических измерений (определений) | 0,10 | — |
| 1515 | 404076,12 | 1313272,74 | Метод спутниковых геодезических измерений (определений) | 0,10 | — |
| 1516 | 404102,01 | 1313302,88 | Метод спутниковых геодезических измерений (определений) | 0,10 | — |
| 1517 | 404155,03 | 1313379,62 | Метод спутниковых геодезических измерений (определений) | 0,10 | — |
| 1518 | 404215,77 | 1313486,33 | Метод спутниковых геодезических измерений (определений) | 0,10 | — |
| 1519 | 404246,17 | 1313527,29 | Метод спутниковых геодезических измерений (определений) | 0,10 | — |
| 1520 | 404400,70 | 1313657,61 | Метод спутниковых геодезических измерений (определений) | 0,10 | — |
| 1521 | 404420,75 | 1313671,53 | Метод спутниковых геодезических измерений (определений) | 0,10 | — |
| 1522 | 404450,47 | 1313678,33 | Метод спутниковых геодезических измерений (определений) | 0,10 | — |
| 1523 | 404484,04 | 1313675,73 | Метод спутниковых геодезических измерений (определений) | 0,10 | — |
| 1524 | 404515,06 | 1313656,06 | Метод спутниковых геодезических измерений (определений) | 0,10 | — |
| 1525 | 404522,85 | 1313636,47 | Метод спутниковых геодезических измерений (определений) | 0,10 | — |
| 1526 | 404524,00 | 1313616,87 | Метод спутниковых геодезических измерений (определений) | 0,10 | — |
| 1527 | 404517,77 | 1313566,55 | Метод спутниковых геодезических измерений (определений) | 0,10 | — |
| 1528 | 404504,56 | 1313481,50 | Метод спутниковых геодезических измерений (определений) | 0,10 | — |
| 1529 | 404486,64 | 1313415,17 | Метод спутниковых геодезических измерений (определений) | 0,10 | — |
| 1530 | 404486,25 | 1313400,96 | Метод спутниковых геодезических измерений (определений) | 0,10 | — |
| 1531 | 404492,39 | 1313386,70 | Метод спутниковых геодезических измерений (определений) | 0,10 | — |
| 1532 | 404503,23 | 1313376,48 | Метод спутниковых геодезических измерений (определений) | 0,10 | — |

| 1 | 2 | 3 | 4 | 5 | 6 |
|------|-----------|------------|---|------|---|
| 1533 | 404521,60 | 1313363,28 | Метод спутниковых геодезических измерений (определений) | 0,10 | — |
| 1534 | 404539,34 | 1313357,08 | Метод спутниковых геодезических измерений (определений) | 0,10 | — |
| 1535 | 404550,70 | 1313354,76 | Метод спутниковых геодезических измерений (определений) | 0,10 | — |
| 1536 | 404539,40 | 1313427,90 | Метод спутниковых геодезических измерений (определений) | 0,10 | — |
| 1537 | 404543,42 | 1313488,10 | Метод спутниковых геодезических измерений (определений) | 0,10 | — |
| 1538 | 404558,94 | 1313558,03 | Метод спутниковых геодезических измерений (определений) | 0,10 | — |
| 1539 | 404576,71 | 1313616,89 | Метод спутниковых геодезических измерений (определений) | 0,10 | — |
| 1540 | 404598,22 | 1313655,61 | Метод спутниковых геодезических измерений (определений) | 0,10 | — |
| 1541 | 404622,26 | 1313679,06 | Метод спутниковых геодезических измерений (определений) | 0,10 | — |
| 1542 | 404652,09 | 1313692,95 | Метод спутниковых геодезических измерений (определений) | 0,10 | — |
| 1543 | 404688,08 | 1313696,55 | Метод спутниковых геодезических измерений (определений) | 0,10 | — |
| 1544 | 404713,70 | 1313702,42 | Метод спутниковых геодезических измерений (определений) | 0,10 | — |
| 1545 | 404716,49 | 1313705,40 | Метод спутниковых геодезических измерений (определений) | 0,10 | — |
| 1546 | 404728,66 | 1313763,54 | Метод спутниковых геодезических измерений (определений) | 0,10 | — |
| 1547 | 404749,75 | 1313788,25 | Метод спутниковых геодезических измерений (определений) | 0,10 | — |
| 1548 | 404788,44 | 1313800,48 | Метод спутниковых геодезических измерений (определений) | 0,10 | — |
| 1549 | 404880,28 | 1313788,85 | Метод спутниковых геодезических измерений (определений) | 0,10 | — |
| 1550 | 404892,81 | 1313793,21 | Метод спутниковых геодезических измерений (определений) | 0,10 | — |
| 1551 | 404933,80 | 1313817,37 | Метод спутниковых геодезических измерений (определений) | 0,10 | — |
| 1552 | 404979,26 | 1313828,80 | Метод спутниковых геодезических измерений (определений) | 0,10 | — |
| 1553 | 405009,12 | 1313813,44 | Метод спутниковых геодезических измерений (определений) | 0,10 | — |
| 1554 | 405062,57 | 1313774,68 | Метод спутниковых геодезических измерений (определений) | 0,10 | — |
| 1555 | 405085,36 | 1313769,28 | Метод спутниковых геодезических измерений (определений) | 0,10 | — |
| 1556 | 405165,24 | 1313766,17 | Метод спутниковых геодезических измерений (определений) | 0,10 | — |
| 1557 | 405233,26 | 1313762,62 | Метод спутниковых геодезических измерений (определений) | 0,10 | — |
| 1558 | 405297,61 | 1313751,87 | Метод спутниковых геодезических измерений (определений) | 0,10 | — |
| 1559 | 405345,66 | 1313734,85 | Метод спутниковых геодезических измерений (определений) | 0,10 | — |

| 1 | 2 | 3 | 4 | 5 | 6 |
|------|-----------|------------|---|------|---|
| 1560 | 405377,35 | 1313711,46 | Метод спутниковых геодезических измерений (определений) | 0,10 | — |
| 1561 | 405407,90 | 1313696,17 | Метод спутниковых геодезических измерений (определений) | 0,10 | — |
| 1562 | 405442,20 | 1313671,43 | Метод спутниковых геодезических измерений (определений) | 0,10 | — |
| 1563 | 405474,74 | 1313644,34 | Метод спутниковых геодезических измерений (определений) | 0,10 | — |
| 1564 | 405504,07 | 1313631,00 | Метод спутниковых геодезических измерений (определений) | 0,10 | — |
| 1565 | 405639,93 | 1313590,30 | Метод спутниковых геодезических измерений (определений) | 0,10 | — |
| 1566 | 405677,56 | 1313572,18 | Метод спутниковых геодезических измерений (определений) | 0,10 | — |
| 1567 | 405703,71 | 1313551,85 | Метод спутниковых геодезических измерений (определений) | 0,10 | — |
| 1568 | 405715,69 | 1313528,38 | Метод спутниковых геодезических измерений (определений) | 0,10 | — |
| 1569 | 405719,73 | 1313507,46 | Метод спутниковых геодезических измерений (определений) | 0,10 | — |
| 1570 | 405707,32 | 1313477,54 | Метод спутниковых геодезических измерений (определений) | 0,10 | — |
| 1571 | 405692,73 | 1313446,74 | Метод спутниковых геодезических измерений (определений) | 0,10 | — |
| 1572 | 405661,03 | 1313398,27 | Метод спутниковых геодезических измерений (определений) | 0,10 | — |
| 1573 | 405619,07 | 1313342,15 | Метод спутниковых геодезических измерений (определений) | 0,10 | — |
| 1574 | 405548,77 | 1313268,14 | Метод спутниковых геодезических измерений (определений) | 0,10 | — |
| 1575 | 405437,58 | 1313119,53 | Метод спутниковых геодезических измерений (определений) | 0,10 | — |
| 1576 | 405352,58 | 1313028,05 | Метод спутниковых геодезических измерений (определений) | 0,10 | — |
| 1577 | 405337,98 | 1313002,78 | Метод спутниковых геодезических измерений (определений) | 0,10 | — |
| 1578 | 405333,85 | 1312984,41 | Метод спутниковых геодезических измерений (определений) | 0,10 | — |
| 1579 | 405335,10 | 1312959,14 | Метод спутниковых геодезических измерений (определений) | 0,10 | — |
| 1580 | 405322,10 | 1312919,35 | Метод спутниковых геодезических измерений (определений) | 0,10 | — |
| 1581 | 405295,53 | 1312893,18 | Метод спутниковых геодезических измерений (определений) | 0,10 | — |
| 1582 | 405254,25 | 1312867,95 | Метод спутниковых геодезических измерений (определений) | 0,10 | — |
| 1583 | 405204,73 | 1312848,65 | Метод спутниковых геодезических измерений (определений) | 0,10 | — |
| 1584 | 405134,70 | 1312835,02 | Метод спутниковых геодезических измерений (определений) | 0,10 | — |
| 1585 | 405020,37 | 1312818,27 | Метод спутниковых геодезических измерений (определений) | 0,10 | — |
| 1586 | 404997,09 | 1312807,60 | Метод спутниковых геодезических измерений (определений) | 0,10 | — |

| 1 | 2 | 3 | 4 | 5 | 6 |
|------|-----------|------------|---|------|---|
| 1587 | 404983,50 | 1312794,98 | Метод спутниковых геодезических измерений (определений) | 0,10 | — |
| 1588 | 404961,54 | 1312769,22 | Метод спутниковых геодезических измерений (определений) | 0,10 | — |
| 1589 | 404958,48 | 1312763,09 | Метод спутниковых геодезических измерений (определений) | 0,10 | — |
| 1590 | 404958,92 | 1312756,50 | Метод спутниковых геодезических измерений (определений) | 0,10 | — |
| 1591 | 404963,13 | 1312753,36 | Метод спутниковых геодезических измерений (определений) | 0,10 | — |
| 1592 | 404987,96 | 1312759,34 | Метод спутниковых геодезических измерений (определений) | 0,10 | — |
| 1593 | 405094,67 | 1312760,75 | Метод спутниковых геодезических измерений (определений) | 0,10 | — |
| 1594 | 405130,08 | 1312755,77 | Метод спутниковых геодезических измерений (определений) | 0,10 | — |
| 1595 | 405295,75 | 1312720,19 | Метод спутниковых геодезических измерений (определений) | 0,10 | — |
| 1596 | 405316,12 | 1312713,05 | Метод спутниковых геодезических измерений (определений) | 0,10 | — |
| 1597 | 405333,92 | 1312694,68 | Метод спутниковых геодезических измерений (определений) | 0,10 | — |
| 1598 | 405376,57 | 1312630,64 | Метод спутниковых геодезических измерений (определений) | 0,10 | — |
| 1599 | 405398,66 | 1312600,62 | Метод спутниковых геодезических измерений (определений) | 0,10 | — |
| 1600 | 405408,86 | 1312580,22 | Метод спутниковых геодезических измерений (определений) | 0,10 | — |
| 1601 | 405415,54 | 1312562,86 | Метод спутниковых геодезических измерений (определений) | 0,10 | — |
| 1602 | 405421,98 | 1312535,03 | Метод спутниковых геодезических измерений (определений) | 0,10 | — |
| 1603 | 405413,77 | 1312394,03 | Метод спутниковых геодезических измерений (определений) | 0,10 | — |
| 1604 | 405429,69 | 1312420,56 | Метод спутниковых геодезических измерений (определений) | 0,10 | — |
| 1605 | 405447,62 | 1312451,79 | Метод спутниковых геодезических измерений (определений) | 0,10 | — |
| 1606 | 405460,51 | 1312481,87 | Метод спутниковых геодезических измерений (определений) | 0,10 | — |
| 1607 | 405465,77 | 1312519,28 | Метод спутниковых геодезических измерений (определений) | 0,10 | — |
| 1608 | 405468,94 | 1312552,58 | Метод спутниковых геодезических измерений (определений) | 0,10 | — |
| 1609 | 405460,48 | 1312585,03 | Метод спутниковых геодезических измерений (определений) | 0,10 | — |
| 1610 | 405445,59 | 1312618,87 | Метод спутниковых геодезических измерений (определений) | 0,10 | — |
| 1611 | 405408,82 | 1312688,97 | Метод спутниковых геодезических измерений (определений) | 0,10 | — |
| 1612 | 405393,91 | 1312726,32 | Метод спутниковых геодезических измерений (определений) | 0,10 | — |
| 1613 | 405381,96 | 1312763,57 | Метод спутниковых геодезических измерений (определений) | 0,10 | — |

| 1 | 2 | 3 | 4 | 5 | 6 |
|------|-----------|------------|---|------|---|
| 1614 | 405371,42 | 1312816,98 | Метод спутниковых геодезических измерений (определений) | 0,10 | — |
| 1615 | 405369,69 | 1312841,22 | Метод спутниковых геодезических измерений (определений) | 0,10 | — |
| 1616 | 405379,88 | 1312899,30 | Метод спутниковых геодезических измерений (определений) | 0,10 | — |
| 1617 | 405402,82 | 1312985,09 | Метод спутниковых геодезических измерений (определений) | 0,10 | — |
| 1618 | 405412,95 | 1313014,65 | Метод спутниковых геодезических измерений (определений) | 0,10 | — |
| 1619 | 405431,96 | 1313043,24 | Метод спутниковых геодезических измерений (определений) | 0,10 | — |
| 1620 | 405505,51 | 1313136,75 | Метод спутниковых геодезических измерений (определений) | 0,10 | — |
| 1621 | 405521,07 | 1313159,77 | Метод спутниковых геодезических измерений (определений) | 0,10 | — |
| 1622 | 405539,49 | 1313179,00 | Метод спутниковых геодезических измерений (определений) | 0,10 | — |
| 1623 | 405558,89 | 1313190,64 | Метод спутниковых геодезических измерений (определений) | 0,10 | — |
| 1624 | 405563,91 | 1313193,22 | Метод спутниковых геодезических измерений (определений) | 0,10 | — |
| 1625 | 405566,26 | 1313196,36 | Метод спутниковых геодезических измерений (определений) | 0,10 | — |
| 1626 | 405569,40 | 1313201,44 | Метод спутниковых геодезических измерений (определений) | 0,10 | — |
| 1627 | 405572,47 | 1313208,04 | Метод спутниковых геодезических измерений (определений) | 0,10 | — |
| 1628 | 405579,68 | 1313227,10 | Метод спутниковых геодезических измерений (определений) | 0,10 | — |
| 1629 | 405589,89 | 1313247,41 | Метод спутниковых геодезических измерений (определений) | 0,10 | — |
| 1630 | 405599,69 | 1313262,82 | Метод спутниковых геодезических измерений (определений) | 0,10 | — |
| 1631 | 405608,80 | 1313272,38 | Метод спутниковых геодезических измерений (определений) | 0,10 | — |
| 1632 | 405618,25 | 1313277,73 | Метод спутниковых геодезических измерений (определений) | 0,10 | — |
| 1633 | 405632,86 | 1313281,38 | Метод спутниковых геодезических измерений (определений) | 0,10 | — |
| 1634 | 405644,02 | 1313278,69 | Метод спутниковых геодезических измерений (определений) | 0,10 | — |
| 1635 | 405654,80 | 1313273,54 | Метод спутниковых геодезических измерений (определений) | 0,10 | — |
| 1636 | 405660,77 | 1313263,59 | Метод спутниковых геодезических измерений (определений) | 0,10 | — |
| 1637 | 405664,24 | 1313253,52 | Метод спутниковых геодезических измерений (определений) | 0,10 | — |
| 1638 | 405663,55 | 1313241,79 | Метод спутниковых геодезических измерений (определений) | 0,10 | — |
| 1639 | 405663,28 | 1313224,29 | Метод спутниковых геодезических измерений (определений) | 0,10 | — |
| 1640 | 405664,71 | 1313211,92 | Метод спутниковых геодезических измерений (определений) | 0,10 | — |

| 1 | 2 | 3 | 4 | 5 | 6 |
|------|-----------|------------|---|------|---|
| 1641 | 405667,27 | 1313204,52 | Метод спутниковых геодезических измерений (определений) | 0,10 | — |
| 1642 | 405673,49 | 1313217,09 | Метод спутниковых геодезических измерений (определений) | 0,10 | — |
| 1643 | 405677,83 | 1313230,28 | Метод спутниковых геодезических измерений (определений) | 0,10 | — |
| 1644 | 405682,67 | 1313265,67 | Метод спутниковых геодезических измерений (определений) | 0,10 | — |
| 1645 | 405684,48 | 1313303,89 | Метод спутниковых геодезических измерений (определений) | 0,10 | — |
| 1646 | 405697,13 | 1313371,34 | Метод спутниковых геодезических измерений (определений) | 0,10 | — |
| 1647 | 405710,02 | 1313410,30 | Метод спутниковых геодезических измерений (определений) | 0,10 | — |
| 1648 | 405720,63 | 1313424,92 | Метод спутниковых геодезических измерений (определений) | 0,10 | — |
| 1649 | 405733,76 | 1313435,06 | Метод спутниковых геодезических измерений (определений) | 0,10 | — |
| 1650 | 405749,63 | 1313437,54 | Метод спутниковых геодезических измерений (определений) | 0,10 | — |
| 1651 | 405771,20 | 1313434,30 | Метод спутниковых геодезических измерений (определений) | 0,10 | — |
| 1652 | 405796,19 | 1313419,81 | Метод спутниковых геодезических измерений (определений) | 0,10 | — |
| 1653 | 405818,02 | 1313404,49 | Метод спутниковых геодезических измерений (определений) | 0,10 | — |
| 1654 | 405847,10 | 1313425,57 | Метод спутниковых геодезических измерений (определений) | 0,10 | — |
| 1655 | 405855,74 | 1313428,41 | Метод спутниковых геодезических измерений (определений) | 0,10 | — |
| 1656 | 405869,42 | 1313430,20 | Метод спутниковых геодезических измерений (определений) | 0,10 | — |
| 1657 | 405878,40 | 1313429,53 | Метод спутниковых геодезических измерений (определений) | 0,10 | — |
| 1658 | 405886,87 | 1313426,08 | Метод спутниковых геодезических измерений (определений) | 0,10 | — |
| 1659 | 405894,56 | 1313420,28 | Метод спутниковых геодезических измерений (определений) | 0,10 | — |
| 1660 | 405899,69 | 1313411,69 | Метод спутниковых геодезических измерений (определений) | 0,10 | — |
| 1661 | 405903,33 | 1313399,78 | Метод спутниковых геодезических измерений (определений) | 0,10 | — |
| 1662 | 405898,98 | 1313372,77 | Метод спутниковых геодезических измерений (определений) | 0,10 | — |
| 1663 | 405859,29 | 1313228,40 | Метод спутниковых геодезических измерений (определений) | 0,10 | — |
| 1664 | 405822,90 | 1313086,36 | Метод спутниковых геодезических измерений (определений) | 0,10 | — |
| 1665 | 405779,60 | 1312859,35 | Метод спутниковых геодезических измерений (определений) | 0,10 | — |
| 1666 | 405776,01 | 1312820,84 | Метод спутниковых геодезических измерений (определений) | 0,10 | — |
| 1667 | 405777,20 | 1312738,90 | Метод спутниковых геодезических измерений (определений) | 0,10 | — |

| 1 | 2 | 3 | 4 | 5 | 6 |
|------|-----------|------------|---|------|---|
| 1668 | 405774,49 | 1312623,01 | Метод спутниковых геодезических измерений (определений) | 0,10 | — |
| 1669 | 405776,89 | 1312586,08 | Метод спутниковых геодезических измерений (определений) | 0,10 | — |
| 1670 | 405779,96 | 1312572,25 | Метод спутниковых геодезических измерений (определений) | 0,10 | — |
| 1671 | 405779,75 | 1312598,64 | Метод спутниковых геодезических измерений (определений) | 0,10 | — |
| 1672 | 405792,28 | 1312655,76 | Метод спутниковых геодезических измерений (определений) | 0,10 | — |
| 1673 | 405852,51 | 1312994,64 | Метод спутниковых геодезических измерений (определений) | 0,10 | — |
| 1674 | 405858,07 | 1313065,46 | Метод спутниковых геодезических измерений (определений) | 0,10 | — |
| 1675 | 405873,44 | 1313102,63 | Метод спутниковых геодезических измерений (определений) | 0,10 | — |
| 1676 | 405921,74 | 1313139,29 | Метод спутниковых геодезических измерений (определений) | 0,10 | — |
| 1677 | 405945,88 | 1313170,11 | Метод спутниковых геодезических измерений (определений) | 0,10 | — |
| 1678 | 405974,25 | 1313206,96 | Метод спутниковых геодезических измерений (определений) | 0,10 | — |
| 1679 | 405976,36 | 1313229,76 | Метод спутниковых геодезических измерений (определений) | 0,10 | — |
| 1680 | 405966,41 | 1313252,16 | Метод спутниковых геодезических измерений (определений) | 0,10 | — |
| 1681 | 405927,64 | 1313322,39 | Метод спутниковых геодезических измерений (определений) | 0,10 | — |
| 1682 | 405922,78 | 1313350,82 | Метод спутниковых геодезических измерений (определений) | 0,10 | — |
| 1683 | 405926,17 | 1313384,48 | Метод спутниковых геодезических измерений (определений) | 0,10 | — |
| 1684 | 405945,72 | 1313429,58 | Метод спутниковых геодезических измерений (определений) | 0,10 | — |
| 1685 | 405963,77 | 1313450,71 | Метод спутниковых геодезических измерений (определений) | 0,10 | — |
| 1686 | 406000,35 | 1313461,41 | Метод спутниковых геодезических измерений (определений) | 0,10 | — |
| 1687 | 406019,54 | 1313472,98 | Метод спутниковых геодезических измерений (определений) | 0,10 | — |
| 1688 | 406092,52 | 1313486,13 | Метод спутниковых геодезических измерений (определений) | 0,10 | — |
| 1689 | 406137,64 | 1313498,86 | Метод спутниковых геодезических измерений (определений) | 0,10 | — |
| 1690 | 406163,65 | 1313512,43 | Метод спутниковых геодезических измерений (определений) | 0,10 | — |
| 1691 | 406197,78 | 1313535,12 | Метод спутниковых геодезических измерений (определений) | 0,10 | — |
| 1692 | 406233,71 | 1313550,23 | Метод спутниковых геодезических измерений (определений) | 0,10 | — |
| 1693 | 406266,10 | 1313550,99 | Метод спутниковых геодезических измерений (определений) | 0,10 | — |
| 1694 | 406365,83 | 1313538,21 | Метод спутниковых геодезических измерений (определений) | 0,10 | — |

| 1 | 2 | 3 | 4 | 5 | 6 |
|------|-----------|------------|---|------|---|
| 1695 | 406375,77 | 1313529,98 | Метод спутниковых геодезических измерений (определений) | 0,10 | — |
| 1696 | 406509,70 | 1313566,63 | Метод спутниковых геодезических измерений (определений) | 0,10 | — |
| 1697 | 406593,35 | 1313579,69 | Метод спутниковых геодезических измерений (определений) | 0,10 | — |
| 1698 | 406682,18 | 1313579,53 | Метод спутниковых геодезических измерений (определений) | 0,10 | — |
| 1699 | 406717,45 | 1313583,39 | Метод спутниковых геодезических измерений (определений) | 0,10 | — |
| 1700 | 406743,80 | 1313592,85 | Метод спутниковых геодезических измерений (определений) | 0,10 | — |
| 1701 | 406795,40 | 1313621,10 | Метод спутниковых геодезических измерений (определений) | 0,10 | — |
| 1702 | 406831,94 | 1313614,52 | Метод спутниковых геодезических измерений (определений) | 0,10 | — |
| 1703 | 406856,28 | 1313590,48 | Метод спутниковых геодезических измерений (определений) | 0,10 | — |
| 1704 | 406868,87 | 1313561,11 | Метод спутниковых геодезических измерений (определений) | 0,10 | — |
| 1705 | 406869,90 | 1313507,70 | Метод спутниковых геодезических измерений (определений) | 0,10 | — |
| 1706 | 406847,54 | 1313424,95 | Метод спутниковых геодезических измерений (определений) | 0,10 | — |
| 1707 | 406836,00 | 1313355,98 | Метод спутниковых геодезических измерений (определений) | 0,10 | — |
| 1708 | 406817,77 | 1313301,95 | Метод спутниковых геодезических измерений (определений) | 0,10 | — |
| 1709 | 406815,47 | 1313286,69 | Метод спутниковых геодезических измерений (определений) | 0,10 | — |
| 1710 | 406816,07 | 1313265,26 | Метод спутниковых геодезических измерений (определений) | 0,10 | — |
| 1711 | 406814,26 | 1313228,04 | Метод спутниковых геодезических измерений (определений) | 0,10 | — |
| 1712 | 406809,16 | 1313189,09 | Метод спутниковых геодезических измерений (определений) | 0,10 | — |
| 1713 | 406801,30 | 1313164,40 | Метод спутниковых геодезических измерений (определений) | 0,10 | — |
| 1714 | 406719,09 | 1313018,26 | Метод спутниковых геодезических измерений (определений) | 0,10 | — |
| 1715 | 406633,48 | 1312890,74 | Метод спутниковых геодезических измерений (определений) | 0,10 | — |
| 1716 | 406604,81 | 1312831,94 | Метод спутниковых геодезических измерений (определений) | 0,10 | — |
| 1717 | 406574,92 | 1312792,79 | Метод спутниковых геодезических измерений (определений) | 0,10 | — |
| 1718 | 406526,00 | 1312701,03 | Метод спутниковых геодезических измерений (определений) | 0,10 | — |
| 1719 | 406488,58 | 1312642,48 | Метод спутниковых геодезических измерений (определений) | 0,10 | — |
| 1720 | 406472,38 | 1312599,73 | Метод спутниковых геодезических измерений (определений) | 0,10 | — |
| 1721 | 406461,72 | 1312552,43 | Метод спутниковых геодезических измерений (определений) | 0,10 | — |

| 1 | 2 | 3 | 4 | 5 | 6 |
|------|-----------|------------|---|------|---|
| 1722 | 406449,77 | 1312466,48 | Метод спутниковых геодезических измерений (определений) | 0,10 | — |
| 1723 | 406446,55 | 1312400,15 | Метод спутниковых геодезических измерений (определений) | 0,10 | — |
| 1724 | 406440,15 | 1312352,01 | Метод спутниковых геодезических измерений (определений) | 0,10 | — |
| 1725 | 406427,12 | 1312264,18 | Метод спутниковых геодезических измерений (определений) | 0,10 | — |
| 1726 | 406493,87 | 1312402,14 | Метод спутниковых геодезических измерений (определений) | 0,10 | — |
| 1727 | 406535,59 | 1312430,78 | Метод спутниковых геодезических измерений (определений) | 0,10 | — |
| 1728 | 406536,84 | 1312462,29 | Метод спутниковых геодезических измерений (определений) | 0,10 | — |
| 1729 | 406516,54 | 1312579,98 | Метод спутниковых геодезических измерений (определений) | 0,10 | — |
| 1730 | 406521,15 | 1312607,63 | Метод спутниковых геодезических измерений (определений) | 0,10 | — |
| 1731 | 406543,67 | 1312653,63 | Метод спутниковых геодезических измерений (определений) | 0,10 | — |
| 1732 | 406626,43 | 1312781,42 | Метод спутниковых геодезических измерений (определений) | 0,10 | — |
| 1733 | 406649,64 | 1312809,72 | Метод спутниковых геодезических измерений (определений) | 0,10 | — |
| 1734 | 406673,62 | 1312821,28 | Метод спутниковых геодезических измерений (определений) | 0,10 | — |
| 1735 | 406706,93 | 1312852,32 | Метод спутниковых геодезических измерений (определений) | 0,10 | — |
| 1736 | 406725,33 | 1312900,18 | Метод спутниковых геодезических измерений (определений) | 0,10 | — |
| 1737 | 406741,20 | 1312954,59 | Метод спутниковых геодезических измерений (определений) | 0,10 | — |
| 1738 | 406750,69 | 1312981,82 | Метод спутниковых геодезических измерений (определений) | 0,10 | — |
| 1739 | 406768,39 | 1313008,61 | Метод спутниковых геодезических измерений (определений) | 0,10 | — |
| 1740 | 406792,17 | 1313032,65 | Метод спутниковых геодезических измерений (определений) | 0,10 | — |
| 1741 | 406820,47 | 1313046,94 | Метод спутниковых геодезических измерений (определений) | 0,10 | — |
| 1742 | 406853,63 | 1313046,28 | Метод спутниковых геодезических измерений (определений) | 0,10 | — |
| 1743 | 406879,59 | 1313025,45 | Метод спутниковых геодезических измерений (определений) | 0,10 | — |
| 1744 | 406913,76 | 1312924,05 | Метод спутниковых геодезических измерений (определений) | 0,10 | — |
| 1745 | 406939,53 | 1312806,82 | Метод спутниковых геодезических измерений (определений) | 0,10 | — |
| 1746 | 406963,27 | 1312761,52 | Метод спутниковых геодезических измерений (определений) | 0,10 | — |
| 1747 | 406997,56 | 1312674,04 | Метод спутниковых геодезических измерений (определений) | 0,10 | — |
| 1748 | 407010,06 | 1312626,01 | Метод спутниковых геодезических измерений (определений) | 0,10 | — |

| 1 | 2 | 3 | 4 | 5 | 6 |
|------|-----------|------------|---|------|---|
| 1749 | 407018,31 | 1312594,93 | Метод спутниковых геодезических измерений (определений) | 0,10 | — |
| 1750 | 407018,71 | 1312594,23 | Метод спутниковых геодезических измерений (определений) | 0,10 | — |
| 1751 | 407018,81 | 1312594,22 | Метод спутниковых геодезических измерений (определений) | 0,10 | — |
| 1752 | 407027,74 | 1312606,15 | Метод спутниковых геодезических измерений (определений) | 0,10 | — |
| 1753 | 407024,18 | 1312633,38 | Метод спутниковых геодезических измерений (определений) | 0,10 | — |
| 1754 | 407021,87 | 1312669,23 | Метод спутниковых геодезических измерений (определений) | 0,10 | — |
| 1755 | 407015,15 | 1312715,95 | Метод спутниковых геодезических измерений (определений) | 0,10 | — |
| 1756 | 407004,22 | 1312767,06 | Метод спутниковых геодезических измерений (определений) | 0,10 | — |
| 1757 | 406977,61 | 1312849,23 | Метод спутниковых геодезических измерений (определений) | 0,10 | — |
| 1758 | 406960,18 | 1312924,61 | Метод спутниковых геодезических измерений (определений) | 0,10 | — |
| 1759 | 406929,78 | 1313001,96 | Метод спутниковых геодезических измерений (определений) | 0,10 | — |
| 1760 | 406903,32 | 1313085,66 | Метод спутниковых геодезических измерений (определений) | 0,10 | — |
| 1761 | 406888,87 | 1313147,05 | Метод спутниковых геодезических измерений (определений) | 0,10 | — |
| 1762 | 406893,64 | 1313203,61 | Метод спутниковых геодезических измерений (определений) | 0,10 | — |
| 1763 | 406899,45 | 1313240,98 | Метод спутниковых геодезических измерений (определений) | 0,10 | — |
| 1764 | 406901,59 | 1313432,25 | Метод спутниковых геодезических измерений (определений) | 0,10 | — |
| 1765 | 406925,34 | 1313504,75 | Метод спутниковых геодезических измерений (определений) | 0,10 | — |
| 1766 | 406920,29 | 1313552,04 | Метод спутниковых геодезических измерений (определений) | 0,10 | — |
| 1767 | 406940,60 | 1313578,44 | Метод спутниковых геодезических измерений (определений) | 0,10 | — |
| 1768 | 407016,83 | 1313590,67 | Метод спутниковых геодезических измерений (определений) | 0,10 | — |
| 1769 | 407068,91 | 1313593,19 | Метод спутниковых геодезических измерений (определений) | 0,10 | — |
| 1770 | 407098,67 | 1313571,02 | Метод спутниковых геодезических измерений (определений) | 0,10 | — |
| 1771 | 407124,80 | 1313526,29 | Метод спутниковых геодезических измерений (определений) | 0,10 | — |
| 1772 | 407129,08 | 1313492,08 | Метод спутниковых геодезических измерений (определений) | 0,10 | — |
| 1773 | 407115,75 | 1313455,01 | Метод спутниковых геодезических измерений (определений) | 0,10 | — |
| 1774 | 407108,36 | 1313369,13 | Метод спутниковых геодезических измерений (определений) | 0,10 | — |
| 1775 | 407111,78 | 1313363,18 | Метод спутниковых геодезических измерений (определений) | 0,10 | — |

| 1 | 2 | 3 | 4 | 5 | 6 |
|------|-----------|------------|---|------|---|
| 1776 | 407164,87 | 1313331,11 | Метод спутниковых геодезических измерений (определений) | 0,10 | — |
| 1777 | 407181,03 | 1313332,44 | Метод спутниковых геодезических измерений (определений) | 0,10 | — |
| 1778 | 407217,10 | 1313344,69 | Метод спутниковых геодезических измерений (определений) | 0,10 | — |
| 1779 | 407211,66 | 1313394,05 | Метод спутниковых геодезических измерений (определений) | 0,10 | — |
| 1780 | 407222,73 | 1313427,27 | Метод спутниковых геодезических измерений (определений) | 0,10 | — |
| 1781 | 407260,31 | 1313461,82 | Метод спутниковых геодезических измерений (определений) | 0,10 | — |
| 1782 | 407276,31 | 1313497,78 | Метод спутниковых геодезических измерений (определений) | 0,10 | — |
| 1783 | 407300,61 | 1313522,71 | Метод спутниковых геодезических измерений (определений) | 0,10 | — |
| 1784 | 407387,13 | 1313564,05 | Метод спутниковых геодезических измерений (определений) | 0,10 | — |
| 1785 | 407401,37 | 1313576,91 | Метод спутниковых геодезических измерений (определений) | 0,10 | — |
| 1786 | 407412,99 | 1313604,28 | Метод спутниковых геодезических измерений (определений) | 0,10 | — |
| 1787 | 407438,32 | 1313639,79 | Метод спутниковых геодезических измерений (определений) | 0,10 | — |
| 1788 | 407469,46 | 1313658,14 | Метод спутниковых геодезических измерений (определений) | 0,10 | — |
| 1789 | 407535,45 | 1313677,09 | Метод спутниковых геодезических измерений (определений) | 0,10 | — |
| 1790 | 407599,63 | 1313708,90 | Метод спутниковых геодезических измерений (определений) | 0,10 | — |
| 1791 | 407670,60 | 1313733,61 | Метод спутниковых геодезических измерений (определений) | 0,10 | — |
| 1792 | 407700,47 | 1313743,28 | Метод спутниковых геодезических измерений (определений) | 0,10 | — |
| 1793 | 407738,44 | 1313738,91 | Метод спутниковых геодезических измерений (определений) | 0,10 | — |
| 1794 | 407787,96 | 1313709,55 | Метод спутниковых геодезических измерений (определений) | 0,10 | — |
| 1795 | 407819,91 | 1313663,70 | Метод спутниковых геодезических измерений (определений) | 0,10 | — |
| 1796 | 407833,30 | 1313595,66 | Метод спутниковых геодезических измерений (определений) | 0,10 | — |
| 1797 | 407897,82 | 1313361,98 | Метод спутниковых геодезических измерений (определений) | 0,10 | — |
| 1798 | 407909,56 | 1313268,47 | Метод спутниковых геодезических измерений (определений) | 0,10 | — |
| 1799 | 407912,28 | 1313111,88 | Метод спутниковых геодезических измерений (определений) | 0,10 | — |
| 1800 | 407931,19 | 1313003,59 | Метод спутниковых геодезических измерений (определений) | 0,10 | — |
| 1801 | 407941,56 | 1312928,81 | Метод спутниковых геодезических измерений (определений) | 0,10 | — |
| 1802 | 407940,93 | 1312878,47 | Метод спутниковых геодезических измерений (определений) | 0,10 | — |

| 1 | 2 | 3 | 4 | 5 | 6 |
|-----------------------------|-----------|------------|---|------|---|
| 1803 | 407931,90 | 1312845,60 | Метод спутниковых геодезических измерений (определений) | 0,10 | — |
| 1804 | 407912,27 | 1312802,44 | Метод спутниковых геодезических измерений (определений) | 0,10 | — |
| 1805 | 407910,40 | 1312773,04 | Метод спутниковых геодезических измерений (определений) | 0,10 | — |
| 1806 | 407933,33 | 1312691,49 | Метод спутниковых геодезических измерений (определений) | 0,10 | — |
| 1807 | 407948,82 | 1312598,57 | Метод спутниковых геодезических измерений (определений) | 0,10 | — |
| 1808 | 407952,89 | 1312544,95 | Метод спутниковых геодезических измерений (определений) | 0,10 | — |
| 1809 | 407955,56 | 1312525,84 | Метод спутниковых геодезических измерений (определений) | 0,10 | — |
| 1810 | 407961,85 | 1312521,73 | Метод спутниковых геодезических измерений (определений) | 0,10 | — |
| 1811 | 408033,90 | 1312503,72 | Метод спутниковых геодезических измерений (определений) | 0,10 | — |
| 1812 | 408056,12 | 1312472,33 | Метод спутниковых геодезических измерений (определений) | 0,10 | — |
| 1813 | 408088,45 | 1312403,92 | Метод спутниковых геодезических измерений (определений) | 0,10 | — |
| 999 | 408105,67 | 1312344,69 | Метод спутниковых геодезических измерений (определений) | 0,10 | — |
| 2-й участок Контур 1 | | | | | |
| 1 | 403021,44 | 1310886,44 | Аналитический метод | 0,20 | — |
| 2 | 403001,80 | 1310832,85 | Картометрический метод | 0,20 | — |
| 3 | 402910,66 | 1310873,32 | Картометрический метод | 0,20 | — |
| 4 | 402482,76 | 1310991,26 | Картометрический метод | 0,20 | — |
| 5 | 401871,03 | 1311230,88 | Картометрический метод | 0,20 | — |
| 6 | 401465,86 | 1311412,37 | Картометрический метод | 0,20 | — |
| 7 | 401539,98 | 1311670,01 | Аналитический метод | 0,20 | — |
| 8 | 401643,78 | 1311994,01 | Аналитический метод | 0,20 | — |
| 9 | 401720,98 | 1312228,17 | Картометрический метод | 0,20 | — |
| 10 | 401803,03 | 1312500,21 | Картометрический метод | 0,20 | — |
| 11 | 401902,41 | 1312878,72 | Картометрический метод | 0,20 | — |
| 12 | 401962,93 | 1313025,26 | Картометрический метод | 0,20 | — |
| 13 | 401969,24 | 1313029,38 | Картометрический метод | 0,10 | — |
| 14 | 401976,02 | 1313042,12 | Картометрический метод | 0,10 | — |
| 15 | 401957,41 | 1313051,47 | Картометрический метод | 0,10 | — |
| 16 | 401888,10 | 1312883,38 | Картометрический метод | 0,10 | — |
| 17 | 401880,54 | 1312852,34 | Аналитический метод | 7,50 | — |
| 18 | 401854,45 | 1312756,66 | Аналитический метод | 2,50 | — |
| 19 | 401788,59 | 1312504,27 | Аналитический метод | 2,50 | — |
| 20 | 401706,71 | 1312232,81 | Аналитический метод | 2,50 | — |
| 21 | 401636,94 | 1312033,14 | Аналитический метод | 2,50 | — |
| 22 | 401624,96 | 1311989,63 | Аналитический метод | 7,50 | — |
| 23 | 401526,86 | 1311677,14 | Аналитический метод | 7,50 | — |
| 24 | 401491,86 | 1311558,35 | Аналитический метод | 7,50 | — |
| 25 | 401447,58 | 1311404,51 | Аналитический метод | 2,50 | — |
| 26 | 401865,22 | 1311217,05 | Аналитический метод | 2,50 | — |
| 27 | 402478,02 | 1310977,01 | Аналитический метод | 0,20 | — |
| 28 | 402905,59 | 1310859,16 | Аналитический метод | 0,20 | — |
| 29 | 402996,62 | 1310818,71 | Аналитический метод | 0,20 | — |

| 1 | 2 | 3 | 4 | 5 | 6 |
|----|-----------|------------|------------------------|------|---|
| 30 | 403010,70 | 1310812,39 | Картометрический метод | 0,20 | — |
| 31 | 403041,16 | 1310896,67 | Картометрический метод | 0,20 | — |
| 32 | 402961,58 | 1310918,07 | Картометрический метод | 0,20 | — |
| 33 | 402867,85 | 1310941,20 | Картометрический метод | 0,20 | — |
| 34 | 402786,26 | 1310961,52 | Картометрический метод | 0,20 | — |
| 35 | 402735,52 | 1310976,36 | Картометрический метод | 0,20 | — |
| 36 | 402671,62 | 1310997,66 | Картометрический метод | 0,20 | — |
| 37 | 402624,35 | 1311011,51 | Картометрический метод | 0,20 | — |
| 38 | 402576,90 | 1311026,04 | Картометрический метод | 0,20 | — |
| 39 | 402554,49 | 1311034,53 | Картометрический метод | 0,20 | — |
| 40 | 402562,46 | 1311042,77 | Картометрический метод | 0,20 | — |
| 41 | 402582,93 | 1311050,42 | Картометрический метод | 0,20 | — |
| 42 | 402621,45 | 1311044,54 | Картометрический метод | 0,20 | — |
| 43 | 402763,56 | 1311006,31 | Картометрический метод | 0,20 | — |
| 44 | 402914,98 | 1310967,79 | Картометрический метод | 0,20 | — |
| 45 | 403028,82 | 1310933,92 | Картометрический метод | 0,20 | — |
| 46 | 403054,22 | 1310951,33 | Картометрический метод | 0,20 | — |
| 47 | 403073,17 | 1310990,64 | Картометрический метод | 0,20 | — |
| 48 | 403081,24 | 1311048,37 | Картометрический метод | 0,20 | — |
| 49 | 403084,45 | 1311064,88 | Картометрический метод | 0,20 | — |
| 50 | 403096,59 | 1311076,44 | Картометрический метод | 0,20 | — |
| 51 | 403136,13 | 1311219,73 | Картометрический метод | 0,20 | — |
| 52 | 403146,84 | 1311260,36 | Картометрический метод | 0,20 | — |
| 53 | 403198,63 | 1311393,42 | Картометрический метод | 0,20 | — |
| 54 | 403236,90 | 1311492,52 | Картометрический метод | 0,20 | — |
| 55 | 403230,47 | 1311520,55 | Картометрический метод | 0,20 | — |
| 56 | 403254,13 | 1311567,87 | Картометрический метод | 0,20 | — |
| 57 | 403287,87 | 1311593,97 | Картометрический метод | 0,20 | — |
| 58 | 403296,45 | 1311645,48 | Картометрический метод | 0,20 | — |
| 59 | 403276,21 | 1311673,97 | Картометрический метод | 0,20 | — |
| 60 | 403257,47 | 1311695,25 | Картометрический метод | 0,20 | — |
| 61 | 403214,64 | 1311734,62 | Картометрический метод | 0,20 | — |
| 62 | 403122,22 | 1311787,11 | Картометрический метод | 0,20 | — |
| 63 | 403086,14 | 1311802,88 | Картометрический метод | 0,20 | — |
| 64 | 403018,73 | 1311826,95 | Картометрический метод | 0,20 | — |
| 65 | 402915,44 | 1311864,51 | Картометрический метод | 0,20 | — |
| 66 | 402828,64 | 1311885,80 | Картометрический метод | 0,20 | — |
| 67 | 402771,19 | 1311893,54 | Картометрический метод | 0,20 | — |
| 68 | 402708,78 | 1311874,44 | Картометрический метод | 0,20 | — |
| 69 | 402665,09 | 1311857,89 | Картометрический метод | 0,20 | — |
| 70 | 402630,56 | 1311816,96 | Картометрический метод | 0,20 | — |
| 71 | 402605,02 | 1311791,14 | Картометрический метод | 0,20 | — |
| 72 | 402580,28 | 1311766,11 | Картометрический метод | 0,20 | — |
| 73 | 402544,76 | 1311740,82 | Картометрический метод | 0,20 | — |
| 74 | 402509,19 | 1311703,41 | Картометрический метод | 0,20 | — |
| 75 | 402485,93 | 1311680,96 | Картометрический метод | 0,20 | — |
| 76 | 402486,43 | 1311686,12 | Картометрический метод | 0,20 | — |
| 77 | 402505,16 | 1311716,45 | Картометрический метод | 0,20 | — |
| 78 | 402558,96 | 1311782,10 | Картометрический метод | 0,20 | — |
| 79 | 402600,25 | 1311819,83 | Картометрический метод | 0,20 | — |
| 80 | 402587,79 | 1311855,68 | Картометрический метод | 0,20 | — |
| 81 | 402533,17 | 1311841,98 | Картометрический метод | 0,20 | — |
| 82 | 402469,70 | 1311809,93 | Картометрический метод | 0,20 | — |
| 83 | 402415,34 | 1311766,57 | Картометрический метод | 0,20 | — |

| 1 | 2 | 3 | 4 | 5 | 6 |
|-----|-----------|------------|------------------------|------|---|
| 84 | 402366,18 | 1311730,76 | Картометрический метод | 0,20 | — |
| 85 | 402357,03 | 1311733,18 | Картометрический метод | 0,20 | — |
| 86 | 402444,09 | 1311819,68 | Картометрический метод | 0,20 | — |
| 87 | 402507,74 | 1311871,66 | Картометрический метод | 0,20 | — |
| 88 | 402542,22 | 1311889,69 | Картометрический метод | 0,20 | — |
| 89 | 402626,70 | 1311890,86 | Картометрический метод | 0,20 | — |
| 90 | 402700,53 | 1311908,41 | Картометрический метод | 0,20 | — |
| 91 | 402776,34 | 1311915,94 | Картометрический метод | 0,20 | — |
| 92 | 402859,57 | 1311904,30 | Картометрический метод | 0,20 | — |
| 93 | 402918,77 | 1311889,42 | Картометрический метод | 0,20 | — |
| 94 | 402982,65 | 1311873,38 | Картометрический метод | 0,20 | — |
| 95 | 403048,83 | 1311853,45 | Картометрический метод | 0,20 | — |
| 96 | 403080,19 | 1311837,50 | Картометрический метод | 0,20 | — |
| 97 | 403113,55 | 1311817,60 | Картометрический метод | 0,20 | — |
| 98 | 403172,86 | 1311776,96 | Картометрический метод | 0,20 | — |
| 99 | 403302,74 | 1311659,41 | Картометрический метод | 0,20 | — |
| 100 | 403358,82 | 1311645,23 | Картометрический метод | 0,20 | — |
| 101 | 403409,72 | 1311651,03 | Картометрический метод | 0,20 | — |
| 102 | 403495,97 | 1311670,17 | Картометрический метод | 0,20 | — |
| 103 | 403580,60 | 1311691,49 | Картометрический метод | 0,20 | — |
| 104 | 403662,12 | 1311715,84 | Картометрический метод | 0,20 | — |
| 105 | 403699,86 | 1311764,24 | Картометрический метод | 0,20 | — |
| 106 | 403688,87 | 1311778,34 | Картометрический метод | 0,20 | — |
| 107 | 403680,84 | 1311764,24 | Картометрический метод | 0,20 | — |
| 108 | 403653,24 | 1311728,84 | Аналитический метод | 0,20 | — |
| 109 | 403576,62 | 1311705,96 | Аналитический метод | 0,20 | — |
| 110 | 403492,51 | 1311684,77 | Аналитический метод | 0,20 | — |
| 111 | 403407,24 | 1311665,84 | Аналитический метод | 0,20 | — |
| 112 | 403359,84 | 1311660,44 | Аналитический метод | 0,20 | — |
| 113 | 403310,04 | 1311673,04 | Аналитический метод | 0,20 | — |
| 114 | 403182,17 | 1311788,76 | Аналитический метод | 0,20 | — |
| 115 | 403121,64 | 1311830,24 | Аналитический метод | 0,20 | — |
| 116 | 403087,44 | 1311850,64 | Аналитический метод | 0,20 | — |
| 117 | 403054,44 | 1311867,43 | Аналитический метод | 0,20 | — |
| 118 | 402986,64 | 1311887,84 | Аналитический метод | 0,20 | — |
| 119 | 402922,42 | 1311903,97 | Аналитический метод | 0,20 | — |
| 120 | 402862,44 | 1311919,04 | Аналитический метод | 0,20 | — |
| 121 | 402776,64 | 1311931,04 | Аналитический метод | 0,20 | — |
| 122 | 402698,04 | 1311923,24 | Аналитический метод | 0,20 | — |
| 123 | 402624,84 | 1311905,84 | Аналитический метод | 0,20 | — |
| 124 | 402538,44 | 1311904,64 | Аналитический метод | 0,20 | — |
| 125 | 402499,44 | 1311884,24 | Аналитический метод | 0,20 | — |
| 126 | 402434,04 | 1311830,84 | Аналитический метод | 0,20 | — |
| 127 | 402341,64 | 1311739,04 | Аналитический метод | 0,20 | — |
| 128 | 402337,44 | 1311722,84 | Аналитический метод | 0,20 | — |
| 129 | 402369,24 | 1311714,44 | Аналитический метод | 0,20 | — |
| 130 | 402424,44 | 1311754,64 | Аналитический метод | 0,20 | — |
| 131 | 402477,84 | 1311797,24 | Аналитический метод | 0,20 | — |
| 132 | 402538,44 | 1311827,84 | Аналитический метод | 0,20 | — |
| 133 | 402578,13 | 1311837,79 | Аналитический метод | 2,50 | — |
| 134 | 402582,84 | 1311824,24 | Аналитический метод | 0,20 | — |
| 135 | 402548,04 | 1311792,44 | Аналитический метод | 0,20 | — |
| 136 | 402492,92 | 1311725,18 | Аналитический метод | 0,20 | — |
| 137 | 402471,84 | 1311691,04 | Аналитический метод | 0,20 | — |

| 1 | 2 | 3 | 4 | 5 | 6 |
|-----------------------------|-----------|------------|------------------------|------|---|
| 138 | 402469,44 | 1311666,44 | Аналитический метод | 0,20 | — |
| 139 | 402485,64 | 1311659,84 | Аналитический метод | 0,20 | — |
| 140 | 402519,84 | 1311692,84 | Аналитический метод | 0,20 | — |
| 141 | 402554,64 | 1311729,44 | Аналитический метод | 0,20 | — |
| 142 | 402590,04 | 1311754,64 | Аналитический метод | 0,20 | — |
| 143 | 402615,69 | 1311780,59 | Аналитический метод | 0,20 | — |
| 144 | 402641,64 | 1311806,84 | Аналитический метод | 0,20 | — |
| 145 | 402674,04 | 1311845,24 | Аналитический метод | 0,20 | — |
| 146 | 402713,64 | 1311860,24 | Аналитический метод | 0,20 | — |
| 147 | 402772,44 | 1311878,24 | Аналитический метод | 0,20 | — |
| 148 | 402825,84 | 1311871,04 | Аналитический метод | 0,20 | — |
| 149 | 402911,08 | 1311850,14 | Аналитический метод | 0,20 | — |
| 150 | 403013,64 | 1311812,84 | Аналитический метод | 0,20 | — |
| 151 | 403080,61 | 1311788,93 | Аналитический метод | 2,50 | — |
| 152 | 403115,49 | 1311773,68 | Аналитический метод | 2,50 | — |
| 153 | 403205,75 | 1311722,42 | Аналитический метод | 2,50 | — |
| 154 | 403246,74 | 1311684,74 | Аналитический метод | 0,20 | — |
| 155 | 403264,44 | 1311664,64 | Аналитический метод | 0,20 | — |
| 156 | 403280,64 | 1311641,84 | Аналитический метод | 0,20 | — |
| 157 | 403274,04 | 1311602,24 | Аналитический метод | 0,20 | — |
| 158 | 403242,24 | 1311577,64 | Аналитический метод | 0,20 | — |
| 159 | 403214,65 | 1311522,44 | Аналитический метод | 0,20 | — |
| 160 | 403221,25 | 1311493,64 | Аналитический метод | 0,20 | — |
| 161 | 403184,64 | 1311398,84 | Аналитический метод | 0,20 | — |
| 162 | 403132,55 | 1311265,01 | Аналитический метод | 0,20 | — |
| 163 | 403121,65 | 1311223,64 | Аналитический метод | 0,20 | — |
| 164 | 403083,24 | 1311084,44 | Аналитический метод | 0,20 | — |
| 165 | 403070,64 | 1311072,44 | Аналитический метод | 0,20 | — |
| 166 | 403066,44 | 1311050,84 | Аналитический метод | 0,20 | — |
| 167 | 403058,64 | 1310995,04 | Аналитический метод | 0,20 | — |
| 168 | 403042,44 | 1310961,44 | Аналитический метод | 0,20 | — |
| 169 | 403026,24 | 1310950,34 | Аналитический метод | 0,20 | — |
| 170 | 402918,97 | 1310982,25 | Аналитический метод | 2,50 | — |
| 171 | 402767,36 | 1311020,82 | Аналитический метод | 2,50 | — |
| 172 | 402624,54 | 1311059,24 | Аналитический метод | 0,20 | — |
| 173 | 402581,34 | 1311065,84 | Аналитический метод | 0,20 | — |
| 174 | 402554,04 | 1311055,64 | Аналитический метод | 0,20 | — |
| 175 | 402536,04 | 1311037,04 | Аналитический метод | 0,20 | — |
| 176 | 402543,54 | 1311022,64 | Аналитический метод | 0,20 | — |
| 177 | 402572,04 | 1311011,84 | Аналитический метод | 0,20 | — |
| 178 | 402620,04 | 1310997,14 | Аналитический метод | 0,20 | — |
| 179 | 402667,14 | 1310983,34 | Аналитический метод | 0,20 | — |
| 180 | 402731,04 | 1310962,04 | Аналитический метод | 0,20 | — |
| 181 | 402782,34 | 1310947,04 | Аналитический метод | 0,20 | — |
| 182 | 402864,24 | 1310926,64 | Аналитический метод | 0,20 | — |
| 183 | 402957,84 | 1310903,54 | Аналитический метод | 0,20 | — |
| 1 | 403021,44 | 1310886,44 | Аналитический метод | 0,20 | — |
| 2-й участок Контур 2 | | | | | |
| 184 | 403449,43 | 1313262,82 | Картометрический метод | 0,20 | — |
| 185 | 403461,28 | 1313282,29 | Картометрический метод | 0,20 | — |
| 186 | 403426,88 | 1313297,77 | Картометрический метод | 0,20 | — |
| 187 | 403249,15 | 1313360,05 | Картометрический метод | 0,20 | — |
| 188 | 402842,66 | 1313492,71 | Картометрический метод | 0,20 | — |
| 189 | 402645,46 | 1313561,57 | Картометрический метод | 0,20 | — |

| 1 | 2 | 3 | 4 | 5 | 6 |
|-----|-----------|------------|------------------------|------|---|
| 190 | 402556,70 | 1313593,07 | Аналитический метод | 2,50 | — |
| 191 | 402488,98 | 1313618,66 | Аналитический метод | 2,50 | — |
| 192 | 402457,60 | 1313631,33 | Аналитический метод | 2,50 | — |
| 193 | 402430,66 | 1313642,70 | Аналитический метод | 2,50 | — |
| 194 | 402382,50 | 1313655,77 | Картометрический метод | 0,20 | — |
| 195 | 402353,46 | 1313665,86 | Картометрический метод | 0,20 | — |
| 196 | 402224,78 | 1313507,49 | Аналитический метод | 2,50 | — |
| 197 | 402156,54 | 1313423,54 | Аналитический метод | 2,50 | — |
| 198 | 402151,14 | 1313411,09 | Аналитический метод | 0,20 | — |
| 199 | 402127,44 | 1313385,44 | Аналитический метод | 0,20 | — |
| 200 | 402086,64 | 1313332,64 | Аналитический метод | 0,20 | — |
| 201 | 402071,34 | 1313319,14 | Аналитический метод | 0,20 | — |
| 202 | 402052,74 | 1313316,44 | Аналитический метод | 0,20 | — |
| 203 | 402021,24 | 1313326,55 | Аналитический метод | 2,50 | — |
| 204 | 402006,27 | 1313279,25 | Аналитический метод | 2,50 | — |
| 205 | 401997,75 | 1313233,45 | Картометрический метод | 0,20 | — |
| 206 | 402010,70 | 1313177,42 | Картометрический метод | 0,20 | — |
| 207 | 402037,25 | 1313132,10 | Картометрический метод | 0,20 | — |
| 208 | 402046,89 | 1313146,10 | Аналитический метод | 2,50 | — |
| 209 | 402024,78 | 1313183,09 | Аналитический метод | 2,50 | — |
| 210 | 402012,51 | 1313236,22 | Аналитический метод | 2,50 | — |
| 211 | 402021,61 | 1313278,00 | Картометрический метод | 0,20 | — |
| 212 | 402031,00 | 1313307,67 | Картометрический метод | 0,20 | — |
| 213 | 402051,46 | 1313301,10 | Картометрический метод | 0,20 | — |
| 214 | 402077,92 | 1313304,94 | Картометрический метод | 0,20 | — |
| 215 | 402097,64 | 1313322,34 | Картометрический метод | 0,20 | — |
| 216 | 402138,91 | 1313375,75 | Картометрический метод | 0,20 | — |
| 217 | 402159,59 | 1313398,13 | Картометрический метод | 0,20 | — |
| 218 | 402165,54 | 1313416,04 | Аналитический метод | 0,20 | — |
| 219 | 402285,84 | 1313558,24 | Аналитический метод | 0,20 | — |
| 220 | 402354,84 | 1313650,04 | Аналитический метод | 0,20 | — |
| 221 | 402378,06 | 1313641,42 | Аналитический метод | 2,50 | — |
| 222 | 402416,74 | 1313631,78 | Аналитический метод | 2,50 | — |
| 223 | 402467,85 | 1313612,66 | Аналитический метод | 2,50 | — |
| 224 | 402491,04 | 1313601,44 | Аналитический метод | 0,20 | — |
| 225 | 402640,44 | 1313547,44 | Аналитический метод | 0,20 | — |
| 226 | 402837,86 | 1313478,50 | Аналитический метод | 2,50 | — |
| 227 | 403244,34 | 1313345,84 | Аналитический метод | 0,20 | — |
| 228 | 403419,84 | 1313284,34 | Аналитический метод | 0,20 | — |
| 184 | 403449,43 | 1313262,82 | Картометрический метод | 0,20 | — |

».